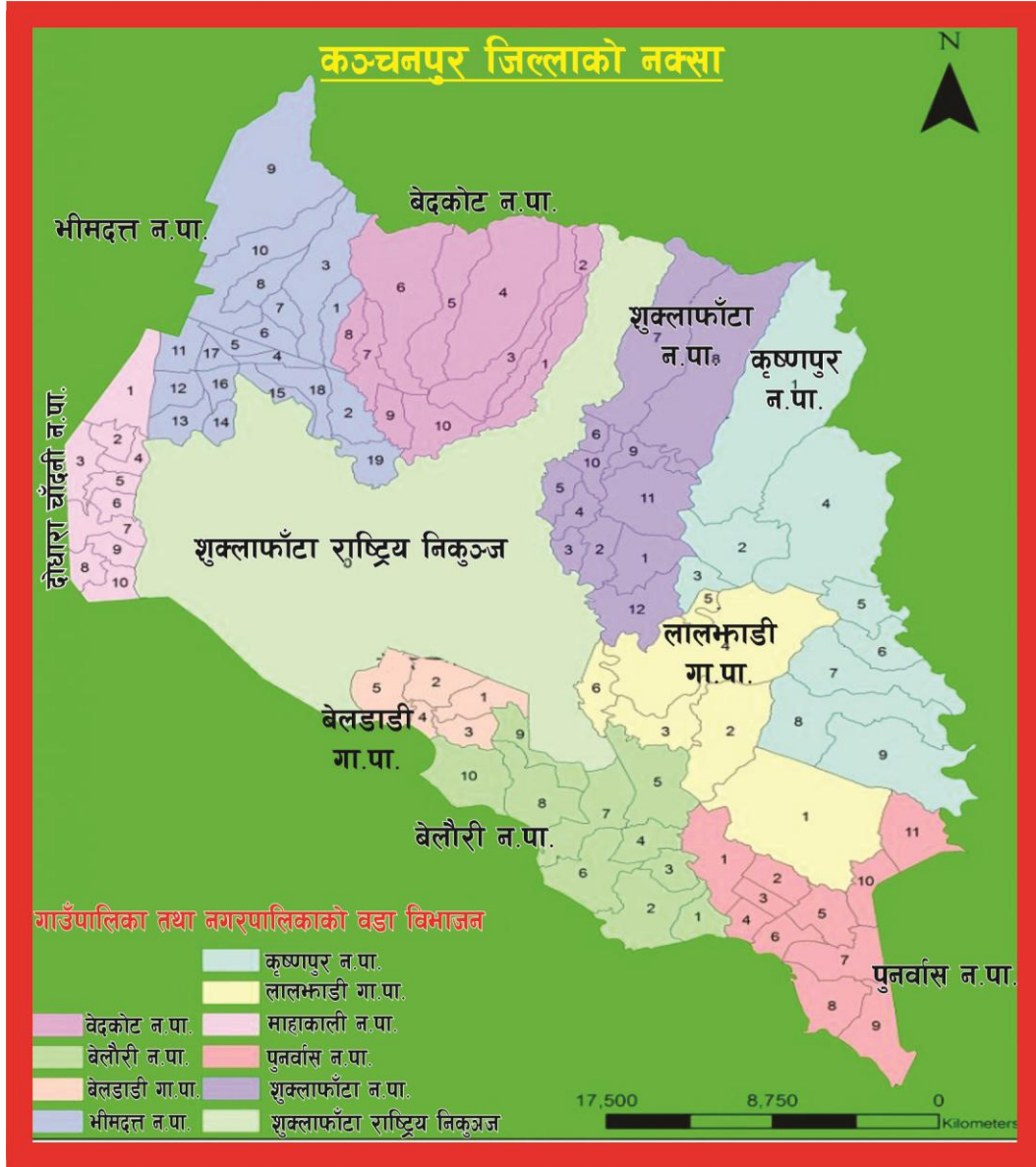


# विपद् पूर्वतयारी तथा प्रतिकार्य योजना (Disaster Preparedness and Response Plan)



जिल्ला विपद् व्यवस्थापन समिति  
कञ्चनपुर  
२०७९



नेपाल सरकार  
गृह मन्त्रालय

फोन: ०११-५२०७०८  
५२११७८  
फ्याक्स: ५२४९९०

जिल्ला प्रशासन कार्यालय

कञ्चनपुर जिल्ला प्रशासन कार्यालय  
मन्तव्य



विपद् (Disaster) जोखिमको दृष्टिकोणबाट हेर्दा बहुप्रकोपीय जोखिममा रहेको जिल्ला हो कञ्चनपुर। विपद् भन्ने वित्तिकै हामीले सामान्य अवस्थामा चल्दै आएको हाम्रो समग्र प्रणालीको सञ्चालन प्रकोपजन्य घटनाको कारण आकस्मिकरूपमा उत्पन्न भएको गम्भिर अवरोध अथवा भनौ संकटपूर्ण अवस्थालाई बुझ्दछौं। यस्तो अवस्थामा नियमित प्रणालीले काम गर्न नसक्ने मात्र होइन अस्वाभाविकरूपमा मानिसहरूको मृत्यु हुने, घाइते हुने, जीवन जोखिममा पर्ने, धन सम्पत्ति, आवास, पूर्वाधार तथा वातावरणको क्षति हुने वा क्षतिहुने गम्भिर जोखिममा पुग्ने, सञ्चार तथा विद्युत आपूर्ति प्रणाली अवरुद्ध हुने जस्ता पीडादायी परिणामहरू विभिन्न पैमान र गतिमा देखा पर्दछन्।

प्राकृतिक प्रक्रिया तथा मानवीय क्रियाकलापले गर्दा प्रकोपजन्य घटनाहरू घटि नै रहन्छन्। भनाइ नै छ प्रकोपलाई रोक्न सकिदैन तर प्रकोपका कारण उत्पन्न हुने विपद् जोखिमलाई न्यूनीकरण गर्न भने सचेतना र योजनाबद्ध प्रयासबाट सकिन्छ। प्रकोपजन्य घटना विपद् मा परिणत हुने वा नहुने कुरा त्यस्ता घटनाहरूका मूलतः ३ वटा पक्षहरू (१) प्रकोपका घटना घटेको क्षेत्र वरिपरि रहेका मानिस, बस्ती, पूर्वाधार आदि प्रकोपको चपेटामा पर्न सक्ने गरी रहे बसेको अवस्थिति (exposure), (२) त्यसरी प्रकोपको चपेटामा पर्दा प्रकोपको प्रहार र मारमा बढोत्तरी हुन सक्ने तिनको नाजुक अवस्था (Vulnerability) र (३) प्रकोपजन्य घटना घटनसक्ने आंकलन गरी जोखिम न्यूनीकरण गर्ने र प्रकोप आउदा प्रकोपसँग जुध्ने तथा जनजीवनलाई छोटो समय र दक्षतापूर्वक सामान्य लयमा फर्काउन सक्ने खालको सो प्रकोप झेलने परिवार, समुदाय, विपद्को क्षेत्रमा काम गर्ने संस्थाहरू र राज्यका निकायको क्षमता (Capacity) सँग हुने अन्तक्रिया (Interact) मा निर्भर गर्दछ भन्ने तथ्य विभिन्न अध्ययनबाट देखिएको छ।

विपद् पूर्वतयारी तथा प्रतिकार्य योजनाले कञ्चनपुर जिल्लाको भौगोलिक, पर्यावरणीय, आर्थिक, सामाजिक, सांस्कृतिक, जनसांख्यिक, प्रशासनिक समेतका महत्वपूर्ण जानकारीहरूका साथ जिल्लामा हुने संभाव्य प्रकोपका प्रकृति र प्रकोप जोखिमको सामान्य विश्लेषण सहित विपद्को पूर्वतयारीस्वरूप विभिन्न विषयगत क्षेत्रमा गर्नुपर्ने समन्वय, उद्धार, सूचना प्रवाह, तालिम, स्थलगत अभ्यास, अत्यावश्यक आपूर्ति व्यवस्थापन समेत महत्वपूर्ण अवयवहरूका मसिना कुराहरूलाई समेत योजनामा समावेश गर्न सकेको छ। विपद्को समयमा शिघ्र र प्रभावकारी प्रतिकार्यको ज्यादै नै ठूलो महत्त्व हुन्छ – जीवन रक्षा, स्वास्थ्यमा हुन सक्ने हानी नियन्त्रण, सार्वजनिक सुरक्षाको सुनिश्चितता र प्रभावितहरूको न्यूनतम निर्वाहको वन्दोवस्तको हिसावले। अत्यावश्यकिय(emergency) सेवाहरूको सञ्चालन, सार्वजनिक एवं निजीक्षेत्रबाट सार्वजनिक हितमा स्रोतसाधन स्वस्फूर्त सहयोग तथा समुदाय र नागरिकहरूको स्वयंसेवी परिचालनका कार्य राहत तथा उद्धारको व्यवस्थापनमा अनिवार्य जस्तै हुन्छ। अतः प्रस्तुत पूर्वतयारी तथा प्रतिकार्य योजनाले यस जिल्लामा विपद् व्यवस्थापनको लागि उल्लेखनीय मद्दत पुग्ने आशा लिदै अद्यावधिक गरिएको यो योजनालाई आवश्यकतानुसार थप परिमार्जन गर्दै लगिने विश्वास व्यक्त गर्न चाहन्छु। अन्त्यमा जिल्ला विपद् व्यवस्थापन समिति कञ्चनपुरले विपद् पूर्वतयारी तथा प्रतिकार्य योजना, २०७९ तयार गरी प्रकाशन गर्न लागेको अवसरमा यो प्रकृत्यामा संलग्न भई योगदान पुऱ्याउने जिल्ला विपद् व्यवस्थापन समितिका पदाधिकारीहरू, स्थानीय विपद् व्यवस्थापन समितिका पदाधिकारीहरू, स्थानीय विपद् व्यवस्थापन समितिहरू लगायत सरकारी कार्यालय तथा सुरक्षा निकायका प्रमुखज्यूहरू, सञ्चारकर्मी, समन्वयात्मक भूमिका र प्राविधिक सहयोग गर्ने यस क्षेत्रको जिल्ला अगुवा सहयोगी संस्था नेपाल राष्ट्रिय समाज कल्याण संघ (NNSWA), नेपाल रेडक्रस सोसाईटी कञ्चनपुर जिल्ला शाखा, निड्स नेपाल तथा महानुभावहरू सबैलाई हार्दिक धन्यवाद व्यक्त गर्दछु।

गोपालप्रसाद आर्याल

प्रमुख जिल्ला अधिकारी

एवम्

अध्यक्ष, जिल्ला विपद् व्यवस्थापन समिति

## विषय सूची

### खण्ड १

विपद् पूर्वतयारी तथा प्रतिकार्य योजनाको संक्षिप्त जानकारी १-१२

### खण्ड २

योजनाको उद्देश्य र आवश्यकता १३-१८

### खण्ड ३

विपद् पूर्वतयारी, प्रतिकार्य तथा पुनर्लाभ योजना १९-२९

### खण्ड ४

परिस्थिति तथा जोखिम विश्लेषण ३०-४७

### खण्ड ५

क. परिस्थिति तथा योजना तर्जुमासम्बन्धी पूर्वानुमान  
ख. कोरोना तथा महामारीजन्य रोगहरू ४८-५३

### खण्ड ६

विषय क्षेत्रको परिचय र क्षेत्रगत अवधारणा ५४-५७

### खण्ड ७

पूर्वतयारी तथा प्रतिकार्यसम्बन्धी योजना ५८-९२

### खण्ड ८

कार्यान्वयन रणनीति, पुनरावलोकन तथा समिक्षा ९३-९५

### खण्ड ९

पूर्वानुमानमा आधारित कार्ययोजना ९३-९५

### खण्ड १०

विविध ९६-९८

### अनुसूचीहरू

अनुसूची १: खोज उद्धार सुरक्षा निकाय कार्यक्षेत्र ९९-१०९

अनुसूची २: गा.पा./न.पा.स्तरीय सम्भावित जोखिम क्षेत्रहरू र पहिचान गरिएका आश्रयस्थलहरू ११०-११४

अनुसूची ३: जिल्लास्थित सुरक्षा निकायहरू, संघ संस्थाहरूसँग रहेका बन्दोबस्ती/खोज तथा उद्धार सामग्रीहरूको विवरण ११५-१२८

अनुसूची ४: सूचना संकलन फारामका नमूनाहरू ११६-१३७

## विपद् पूर्वतयारी योजनाको संक्षिप्त जानकारी

### १.१ पृष्ठभूमि

सबै खाले विकास र उन्नतिहरुमा त्यहाँ उत्पन्न हुने संकटहरु र तिनले निम्त्याउने विपद्सँग प्रत्यक्ष सम्बन्ध राख्छन् । नेपालमा करिब ६ हजार नदीनाला छन् । प्रत्येक वर्ष हिमालय र चुरे क्षेत्र भएर बग्ने नदीहरुले व्यापक भूक्षयका माध्यमले माटो र बालुवा ल्याई नदीको बहाव क्षेत्रको सतह उच्च हुन गई नदीका धारहरु परिवर्तन भईरहेका छन् । नेपाल बाढी पहिरोको जोखिमका हिसाबले विश्वमा ३०औं, भूकम्पीय जोखिमका हिसाबले ११औं र जलवायु परिवर्तनको असरको हिसाबले छैटौं स्थानमा पर्दछ । विपदले मानिसको जनजीवन अस्तव्यस्त पार्नुका साथै निर्माण गरिएका भौतिक पूर्वाधारहरु पनि नष्ट गर्दछ । सम्पत्ति पनि एकै पटकको प्रकोपले सबै नष्ट गर्न सक्छ । त्यसैले प्रकोपको क्षतिलाई न्यूनीकरण गर्न साधारणतया उद्धार र राहतका कार्यक्रमलाई मात्र नहेरी विपद् पूर्वतयारी र विपद् जोखिम न्यूनीकरण तथा प्रतिकार्यको आवश्यकता रहिरहन्छ ।

समय, परिस्थिति र भौगोलिक विविधताको आधारमा कञ्चनपुरमा हुरी बतास, आगलागी, बाढी र महामारी प्रमुख प्रकोप हुन् भने यसका अतिरिक्त सडक दुर्घटना, शीतलहर, लू लाग्नु, आँधीवेरी र जंगली जनावरको आक्रमण जस्ता प्रकोपहरुका साथै हालको अवस्थामा कोरोना भाइरस (कोभिड-१९) महामारीहरु बारम्बार दोहोरिने र ठूलो प्रभाव पार्ने प्रकोपका रूपमा रहेका देखिन्छन् ।

प्राकृतिक तथा गैर प्राकृतिक प्रकोपको उच्च जोखिममा रहेका नेपालका जिल्लाहरुमध्ये कञ्चनपुर जिल्ला पनि एक हो । समय, परिस्थिति र भौगोलिक विविधताको आधारमा यस जिल्लामा बाढी, आगलागी, र कोरोना भाइरस (कोभिड-१९) जस्ता महामारी रोग प्रमुख प्रकोप हुन् भने यसका अतिरिक्त सडक दुर्घटना, शीतलहर, लू-लाग्नु, आँधीवेहरी र जंगली जनावरको आक्रमण सहायक प्रकोप हुन् । यस जिल्लामा भूकम्पको जोखिमलाई पनि नकार्न सकिदैन ।

विपद्को समयमा प्रभावितहरुलाई विभिन्न प्रकारका मानवीय सहयोगको आवश्यकता पर्दछ र त्यो आवश्यकता परिपूर्ति गर्नु तिनै तहका सरकारहरुको प्रमुख दायित्व हो तर कुनै एक निकायबाट मात्र सबै प्रकारका दायित्वहरु पुरा गर्न सकिदैन । विपदमा रहेका व्यक्ति वा समुदायको सहयोगलाई अभै चुस्त दुरुस्त रूपमा लक्षित समुहसम्म पुऱ्याउन सरकारी, अर्धसरकारी, गैर सरकारी निकायहरुको आपसी समन्वय जरुरी छ । यस जिम्मेवारीलाई महत्वका साथ पुरा गर्न र जिम्मेवारीको बाँडफाँड गर्न लिखित दस्तावेजको आवश्यकता महसुस भएको हुनाले र सरकारी तथा गैर सरकारी निकायको विशेष भूमिका बहन गराउने अभिप्रायले विपद् पूर्वतयारी तथा प्रतिकार्य योजना (DPRP २०७९) प्रकाशन गरिएको हो ।

कञ्चनपुर जिल्लाको भौगोलिक दृष्टिकोणका आधारमा यहा विभिन्न प्रकारका प्रकोपहरु हुने गरेको छ । बाढी, नदीकटान, पटान, आगलागी, लू, हवाहुरी, शीतलहर, चट्याङ्ग तथा जङ्गली जनावरको आक्रमण प्रायः देखिएका छन् भने भूकम्प समेतको सम्भावनाले सदा विपद्को त्रास दिई रहन्छ । प्रकोपका मुख्य कारण जनचेतना वा सूचना जानकारीको कमी, लापरवाही र प्राकृतिक संरचनाको दोहनका साथै प्रकोपबाट बच्न तयार गरिएका मापदण्डहरु लाई पालना नगर्नु मानविय गलतिहरु हुन भन्न सकिन्छ ।

जिल्लाको उत्तरी भूभाग भावर र चुरे पर्वत श्रृंखलामा पर्ने भएको कारणले दक्षिण तर्फको समथर भूमि भन्दा फरक अर्थात भिरालो किसिमको छ । भिरालो भएको चुरे क्षेत्रको जंगल दिनानुदिन विनास हुदै गएका कारण वर्षातमा खहरे खोलाले एकातिर यस क्षेत्रको माटोलाई बगाएर लैजान्छ भने अर्कोतिर चुरे पहाडबाट बगाई ल्याएको बालुवा, गेरानहरु समथर क्षेत्रका नदीनालामा थुपारी दिने गर्दछन् र बाढीको सम्भावना बढेर जान्छ भने उब्जाउ भूमिहरुमा बालुवा थुप्रिदा खेतियोग्य जमिन दिएबनभ, ज्ञान प्रतिदिन मरुभूमिमा परिणत हुँदै गएका छन् । यसका अतिरिक्त उत्तर क्षेत्र चुरे पहाडबाट दक्षिणतिर बग्ने नदीहरु र कैयौं वर्षे खहरे खोलाहरुबाट बाढी प्रकोप हुने गरेका समुदायहरुमा वर्षातको समयमा ठूलो मात्रामा बाढी आई डुबान र कटान भई धनजनको क्षति हुने गरेको छ । यसरी नै एकापसमा जोडेर फुसका घरहरु बनाउनु, खाना पकाउने कोठाका भित्ताहरु माटोले नपोत्नु, हावाहुरी चलेको बेला खाना पकाउनु र चुल्होमा आगो राख्ने चलन रहनु, चुल्होमा आगो सल्काउँदा मडितेलको प्रयोग गर्नु, सलाई लाइटर जस्ता आगो बाल्ने वस्तुहरु बच्चाले खेलाउँदा आगलागीका घटनाहरु समेत भई रहेको छ ।



कञ्चनपुर जिल्लामा ७ नगरपालिका र २ गाउँपालिका छन् । तीव्र बसाइँसराइँ, जनसंख्या वृद्धि र सवारी साधनको चापका कारण सडक दुर्घटनाले दिन प्रतिदिन स्थान पाई रहेको छ । जसका कारण उक्त सडक दुर्घटनाले मानिसहरू अपाङ्गता हुनुका साथै मृत्यु समेत अगाल्न पुगेका छन् । यस जिल्लामा मौसम अनुसार चिसो मौसममा शीतलहर हुने र यसबाट ठूलो क्षति नभए पनि मानवीय पीडा, कृषि उपजमा कमि र पशु चौपाया मर्ने गरेका छन् भने अत्यधिक गर्मीका कारण लु लाग्नु, सरुवा रोगहरू फैलिनु र हावाहुरीबाट घरहरूमा क्षति भई समुदायको बास स्थानमै असर पर्ने गरेको छ । यस्ता प्रकोपहरूको उचित व्यवस्थापनको अभावमा जिल्ला भित्रका प्रकोप पीडितहरूले वर्षेनी ठूलो जनधनको क्षति व्यहोर्नु परेको छ ।

यसका अतिरिक्त विश्व महामारीका रूपमा फैलिएको कोरोना भाइरस (कोभिड-१९) जस्ता महामारीका कारण बन्दाबन्दीको अवस्था सिर्जना भई मानविय जिवनका सबै क्षेत्रमा नकारात्मक प्रभाव परेको छ ।

जोखिम न्यूनीकरण तथा व्यवस्थापन कार्य तीन चरण हुन्छन् । पहिलो, विपद् आउनु अघि गरिने व्यवस्थापनको चरण । दोस्रो प्रकोपका बखत मानवीय क्षतिबाट बचाउन गरिएको अर्थात खोज तथा उद्धार चरण र तेस्रो विपद्पछिको राहत, पुनर्स्थापना र पुनर्निर्माणको चरण । विपद्पछि पुनर्स्थापना र पुनर्निर्माण गर्न गरिने लगानी र प्रतिफलभन्दा विपद् पूर्व गरिने पूर्वतयारी कार्य ६ गुणा सस्तो र प्रभावकारी हुने कुरा अध्ययनहरूले देखाएका छन् । यद्यपि विपद्लाई कुनै सावधानी वा लगानीले जोखिममुक्त बनाउन भने कठिन छ तर पनि विपद् पूर्व गरिने न्यूनीकरण र पूर्वतयारीका कार्यहरूलाई महत्वका साथ कार्यान्वयन गरियो भने जोखिम न्यून हुने कुरामा विश्वास गर्न सकिन्छ ।

### १.१.१ अध्ययन प्रक्रिया/प्रकाशनका लागि अबलम्बन गरिएका प्रक्रियाहरू

विपद्को क्षेत्रमा काम गर्ने निकायहरूका लागि तयार भएको मानवीय घोषणा (स्पेयर) पत्रले निर्दिष्ट गरेको मार्ग निर्देशन र न्यूनतम मापदण्ड अनुसारको प्रक्रियालाई समेटी यो योजना तयार गरिएको छ, साथै यसमा अन्य समावेश गर्नुपर्ने विषयवस्तुलाई पनि समेट्ने प्रयास भएको छ । यो दस्तावेज तयार गर्दा खण्ड ३ मा उल्लेखित प्रक्रियाहरू अपनाइएको र विभिन्न प्रकाशन, सन्दर्भ/सामग्रीहरूको अध्ययन अबलम्बन गरिएको छ ।

### १.२ जिल्लाको परिचय

कञ्चनपुर जिल्ला नेपालको एकीकरण हुनुभन्दा पहिले बाइसे-चौबिसे राज्य रहेका वखत डोटी राज्यको सीमा क्षेत्रमा पर्दथ्यो । त्यतिबेलासम्म यस जिल्लाको नामकरण भइसकेको थिएन । मल्ली माल र तल्ली मालको नामबाट चिनिने यस जिल्लाको भूभाग पनि कैलाली जिल्लाकै भूभागमा समावेश रहेको थियो ।

सन् १८१४ देखि १८१५ सम्म अंग्रेजसँग भएको युद्धपछि सन् १८१६ मा गरिएको सुगौली सन्धिबाट काली नदी पश्चिमको सम्पूर्ण भू-भागसँगै तराईको कञ्चनपुर पनि इस्ट इण्डियामा गाभिएको थियो । सन् १८६० को प्रत्यावर्तन सन्धि भएपछि कैलाली, कञ्चनपुर, बाँके र बर्दियासम्मको तराई भूखण्ड नयाँ मुलुकको रूपमा नेपाललाई प्राप्त भयो । नयाँ मुलुक नेपालमा आवद्ध भइसकेपछि मात्र कैलाली र कञ्चनपुर छुट्टाछुट्टै जिल्ला बन्न पुगेका हुन् । कञ्चनपुर नयाँ जिल्लाको रूपमा स्थापित हुँदा यसको सदरमुकाम हालको बेलौरी नगरपालिकाको बेलौरी बजारमा रहेको र सोही बेलौरी नजिकको कञ्ज नामक ग्रामबाट कञ्चनपुर जिल्लाको नामकरण हुन गएको इतिहासका अध्येताहरूको भनाई पाइन्छ । यस जिल्लाको हालको सदरमुकाम २०१९ सालपछि कञ्चनपुरको बेलौरीबाट महेन्द्रनगर (भीमदत्त नगर पालिका) मा सारिएको देखिन्छ ।

नेपालको संविधानबमोजिम संघीय गणतन्त्र नेपालको मूल संरचना ३ तह (संघ, प्रदेश र स्थानीय तह) को हुने व्यवस्था छ । राज्य पुनर्संरचनाको क्रममा गठित सात प्रदेशमध्ये कञ्चनपुर जिल्ला सुदूरपश्चिम प्रदेशको तराईमा अवस्थित जिल्ला हो ।

#### क) भौगोलिक अवस्थिति

अक्षांश: २८° ३५" (२९° ८" उत्तर)  
देशान्तर: ८०° २५" (८०° ३३" पूर्व)  
क्षेत्रफल: १,६१,७४१ हेक्टर

#### ख) सिमाना

पूर्व: कैलाली जिल्ला  
पश्चिम: भारतको उत्तराखण्ड  
उत्तर: डडेलधुरा जिल्ला  
दक्षिण: भारतको उत्तर प्रदेश

**ग) भू-धरातल**

अधिकतम उचाई: १,५२८ मि.(शुक्लाफाँटा भगवती स्थान)  
 न्यूनतम उचाई: १६० मिटर (परासन)  
 धरातल: चुरे, भावर र तराई मैदान (९०% तराई र १०% चुरे)

**घ) जिल्लाको लम्बाइ:**

औषत लम्बाइ (पूर्व-पश्चिम): ४४ कि.मि.  
 औषत लम्बाइ (उत्तर-दक्षिण): ३४ कि.मि.

**ड) हावापानी**

कञ्चनपुर जिल्ला तराई क्षेत्रमा पर्ने भएकोले उष्ण तथा उपोष्ण प्रकारका हावापानी पाईन्छन् । यस जिल्लाको औसत तापक्रम ३०.५ डिग्री सेल्सियस र आर्द्रता सरदर ७१.१६% रहन्छ । वैशाख र ज्येष्ठ महिनामा अत्यधिक गर्मी हुँदा अधिकतम तापक्रम ४३ डिग्री सेल्सियससम्म पुग्ने र पुस माघ महिनामा न्यूनतम तापक्रम २.८ डिग्री सेल्सियससम्म रहन्छ । त्यस्तै वायुको गति मंसिरमा १.५ कि.मि./प्रतिसेकेन्ड र चैत्र महिनामा ३.४ कि.मि./प्रतिसेकेन्ड रहने गरेको छ । मनसुनी वर्षा हुने भएकोले आषाढदेखि आश्विनसम्म प्रशस्त वर्षा हुने, मौसम प्रायः बदली रहने गर्दछ । आश्विनदेखि चैत्रसम्म मौसम निकै राम्रो र सफा हुने गर्दछ । विश्वव्यापी उष्णता, जलवायु परिवर्तनका कारण हिमरेखा माथि सदैँ गर्दरहेको र परिवर्तित जलवायुअनुसार अनुकूलित हुन मानिस, जीव जनावर, वनस्पतिहरूलाई कठिन भई जैविक विविधतामा समेत ह्रास आउन थालेको छ ।

**च) नदीनाला, ताल तथा पोखरी**

नेपाल भारतको सिमानाको रूपमा रहेको महाकाली नदी जिल्लाको प्रमुख नदी हो । भारत भई आउने जोगबुडा नदी र चुरेबाट बग्ने चौधर, राधा, स्याली, सुनवरा, वनरा, दोदा, मछेली, मोहना, बण्ड, बछेला, गौडी, सुतिया आदि अन्य नदीहरू हुन् । अन्य खहरे र सानातिना खोलाहरूमा कामीकाटे, खन्नीया खोला, कनकट्टी, रौटेला, मुसेपानी, भासी, सुक्का नाला, गन्धा नाला, भौले खोला, गोबरिया, तिलाते, भुजेला, बगुन, काली, बछेला, वनगाउँ, भरना, बालुवा, त्रिशुली, टोटी नाला, साजगाड, दैजी खोला, आदाल गाड, धारापानी, जडेपानी, गताडी, मलेरिया, पथरिया आदि रहेका छन् । सिद्ध सरोवर, फिलमिला, बेदकोट, बन्दाताल, सुन्देउ ताल, रानीताल, सोलुगौडी ताल, कालीकीच ताल, लामाताल, बन्तरिया ताल, सोभाताल, ताराताल, कोटी होम ताल, प्याराताल, गढबिजला ताल, पुरैनाताल, पुरैनी तालहरू यस जिल्लाका पर्यटकीय एवम् धार्मिक आस्थाका केन्द्र हुन् ।

**छ) धर्म, भाषा तथा जाति अवस्था:**

धर्म	प्रतिशत	भाषाभाषी	प्रतिशत	जातजाति	प्रतिशत
हिन्दू	९५%	डोटेली	३९.७%	क्षेत्री	२८.९%
क्रिश्चियन	२.६५%	थारु	२५.४%	थारु	२५.७%
बौद्ध	१.१४%	नेपाली	१६.१%	ब्राम्हण	१६.०%
इस्लाम	०.१०%	बैतडेली	५.२%	कामी	७.०%
किराँत	०.००५	बभागी	४.०%	ठकुरी	५.६%
अन्य धर्म	०.९१%	अछामी	२.३%	मगर	२.८%
नखुलेका	०.१९५	वाजुरेली	१.५६%	दमाई	२.३%
		तामाङ	१.३९%	अन्य	११.७%
		दार्चुलेली	१.०५%		
		अन्य भाषा	३.३%		
जम्मा	१००%		१००%		१००%

श्रोत: केन्द्रीय तथ्यांक विभाग, राष्ट्रिय जनगणना २०७८

**ज) धार्मिक, सांस्कृतिक एवम् ऐतिहासिक स्थलहरू**

विभिन्न जातजाति, भाषाभाषी, सम्प्रदाय र धर्मावलम्बीको बसोबास रहेको यस जिल्लामा धार्मिक एवम् सांस्कृतिक रूपले महत्वपूर्ण मठ मन्दिर/धाम, गुम्बा, चर्च, मस्जिदलगायतका स्थलहरू छन्:

## भ) मठ मन्दिर/धाम

साकेतधाम, शिव मन्दिर र बैजनाथ मन्दिर (रौटेला), सिद्धबाबा धाम, शिवधाम, वनदेवी मन्दिर बेलघारी र बैजनाथ मन्दिर (भि.न.पा.), निड्लाशैनी भगवती मन्दिर, कालिका मन्दिर, राम मन्दिर, सिद्धनाथ मन्दिर र केदार ब्रह्मराहु मन्दिर (भि.न.पा.), भम्केनी धाम र सिद्धनाथ मन्दिर (भि.न.पा.), त्रिपुरासुन्दरी मन्दिर (भि.न.पा.), विष्णुधाम (भि.न.पा.), मुडुका धाम र सुनदेवी मन्दिर शुक्लाफाँटा, त्रिपुरासुन्दरी मन्दिर सुडा, भम्केश्वर मन्दिर सुडा, राधाकृष्ण मन्दिर सुडा, घटालथान दैजी, त्रिपुरासुन्दरी मन्दिर दैजी, बैजनाथ मन्दिर दैजी, वनदेवी मन्दिर कृष्णपुर, बाबाथान मन्दिर दोधारा, कोटीहोम पुनर्वास, सिद्धनाथ धाम, महाकाली मन्दिर, कृष्णशार संरक्षण क्षेत्र, सुनदेवी ताल, मणिकाधाम ताल, भारखण्डी ताल, दन्ते गुफा र वतासेभरना(शुक्लाफाँटा.न.पा.) कालिका मन्दिर, सिद्धबाबा मन्दिर, निड्लाशैनी मन्दिर, कालेश्वर महादेव मन्दिर (बेलौरी)आदी ।

## (ब) गुम्बाहरू

कञ्चन व्यौम कुचुमा स्वर्णदिप गुम्बा भि.न.पा., बौद्ध थार्पालिङ थेक्पा सेम्बो गुम्बा बाईसे विचवा, कञ्चन छोईलिङ् गुम्बा आई.वि.आर.डि., मन्जुश्री गुम्बा र थार्चिन गुम्बा पुनर्वास न.पा., बौद्ध विहार संरक्षण केन्द्र महाकाली न.पा. बौद्ध विहार संरक्षण केन्द्र बेलौरी न.पा. ।

## (ट) चर्च

कञ्चन चर्च (भि.न.पा.), बेसरवा (भि.न.पा.), कनान चर्च (भि.न.पा.), होप एण्ड ग्रेस चर्च (भि.न.पा.), हेब्रोन चर्च (भि.न.पा.), जयमासी चर्च भि.न.पा. निम्बुखेडा, एफजिट चर्च (भि.न.पा.), सालुम चर्च (भि.न.पा.), गोबरिया, ज्योति मण्डली धरमपुर दैजी, बलिदान चर्च (बेलौरी), जैतुन चर्च (पुनर्वास), सिमोन चर्च (पुनर्वास), विजयगालीन चर्च (पुनर्वास), एलवेथेल चर्च (पुनर्वास), विलिभर चर्च (महाकाली) लगायत अन्य ४१ वटा ।

(ठ) मस्जिद: महेन्द्रनगरस्थित गल्ली नम्बर १ लाईन नम्बर २ मा रहेको गौसिया जामा मस्जिद ।

## (ड) भू-उपयोग

राष्ट्रिय जनगणना २०६८ अनुसार १,६१० व.कि.मि. क्षेत्रफल रहेको यस जिल्लाको भूउपयोग यसप्रकार रहेको छः

### कृषि, सिचाई र अन्य

कृषि	सिचाई	अन्य
<ul style="list-style-type: none"> <li>कुल क्षेत्रफल: १,६१,७४१ हेक्टर</li> <li>कृषि जग्गा: ४१६९०.३ (९४%)</li> <li>खेती योग्य भूमि: ४१४६५.३ हे. (९४.४९%)</li> <li>कृषि पेशा: ६८.८० प्रतिशत</li> <li>गैरकृषि पेशा: ३१.२० प्रतिशत</li> </ul>	<ul style="list-style-type: none"> <li>महाकाली नदीको पानीबाट सिञ्चित: ११,६०० हे. हेक्टर/अन्यखोला समेत गरी १३,०६५ हे.</li> <li>जग्गाको औसत स्वामित्व: ०.९३ हेक्टर</li> </ul>	<ul style="list-style-type: none"> <li>आवादी तथा खेतीयोग्य: ५९५३२ हे. (३६.८१%)</li> <li>अन्य (नदी बगर चट्टान): १४००९ (८.६६%)</li> </ul>

## (ढ) वनजंगल र राजनीतिक तथा प्रशासनिक विभाजन:

वनजंगल	राजनीतिक तथा प्रशासनिक विभाजन
<ul style="list-style-type: none"> <li>वनजंगल खोलानाला: ८८,२०० हे.(४९.८१%)</li> <li>बन्जर मैदान: ०.८ व.कि.मि. (०.०६%)</li> <li>भाडी: ३०.३२ व.कि.मि. (१.८७%)</li> <li>क्लिफ (भीर): ०.८ व.कि.मि. (०.०६%)</li> <li>घाँसे मैदान: ६८.४२ व.कि.मि. (४.२३%)</li> <li>नर्सरी: ०.९९ व.कि.मि. (०.०६%)</li> <li>बगैचा: १८.२३ व.कि.मि. (१.१३%)</li> </ul>	<p>लोकतान्त्रिक गणतन्त्रात्मक संघीय संरचनामा राज्यको पुनर्संरचना अनुरूप सुदूरपश्चिम प्रदेशमा पर्ने कञ्चनपुर जिल्लाको प्रशासनिक विभाजन यसप्रकार रहेको छः</p> <ul style="list-style-type: none"> <li>सदरमुकाम - महेन्द्रनगर (भीमदत्त नगरपालिका)</li> <li>प्रतिनिधिसभा सदस्य निर्वाचन क्षेत्र- ३</li> <li>प्रदेशसभा सदस्य निर्वाचन क्षेत्र- ६</li> <li>स्थानीय तहहरू:</li> </ul>

<ul style="list-style-type: none"> <li>• ताल: ०.७९ व.कि.मि. (०.०५%)</li> <li>• नदी क्षेत्र: १८.४९ व.कि.मि. (०.७१%)</li> <li>• बलौटे क्षेत्र: ८०.८५ व.कि.मि. (४.९७%)</li> <li>• सिमसार क्षेत्र: १.३४ व.कि.मि. (०.०८%)</li> <li>• वन कार्यालयले हेर्ने वनको क्षेत्र: ५७,७०० (६५.४२%)</li> <li>• निकुञ्जले हेर्ने क्षेत्र: ३०,५०० हे. (३४.५८%)</li> <li>• राष्ट्रिय वनको क्षेत्रफल: १२८९७.७५</li> <li>• सामुदायिक वनको संख्या: १३९ वटा</li> <li>• सामुदायिक वनले समेट्ने: ३०,०२० घरधुरी</li> <li>• सामुदायिक वनको क्षेत्रफल: १५,५०३ हे.</li> <li>• सामुदायिक वनभित्र कबुलियत वन: २५ (२५६ घरधुरी)</li> </ul>	<ul style="list-style-type: none"> <li>• गाउँपालिका- २</li> <li>• नगरपालिका- ७</li> </ul>
--	---

### (ण) जिल्लास्थित गाउँपालिका र नगरपालिकाको विवरण

क्र.सं.	गाउँ/नगरपालिका	केन्द्र	जनसंख्या	क्षेत्रफल (व.कि.मि)	वडा संख्या
१	लालभाडी गा.पा.	साविक शंकरपुर गा.पा.को कार्यालय	२५२७१	१५४.६५	६
२	बेलडाडी गा.पा.	साविक बेलडाडी गा.पा.को कार्यालय	२२०४१	३६.७	५
३	भीमदत्त न.पा.	साविक भीमदत्त न.पा.को कार्यालय	१२३३१६	१७१.८	१९
४	पुनर्वास न.पा.	साविक पुनर्वास न.पा.को कार्यालय	६१६२८	१०३.७१	११
५	बेदकोट न.पा.	साविक बेदकोट न.पा.को कार्यालय	५८२५०	१५९.९२	१०
६	दोधारा चाँदनी न.पा.	साविक माहाकाली न.पा.को कार्यालय	४३४८६	५६.८४	१०
७	शुक्लाफाँटा न.पा.	साविक भलारी पिपलाडी न.पा.को कार्यालय	५४३७९	१६२.५७	१२
८	बेलौरी न.पा.	साविक बेलौरी न.पा.को कार्यालय	५३९१८	१२३.३७	१०
९	कृष्णपुर न.पा.	साविक कृष्णपुर न.पा.को कार्यालय	७२५०१	२५२.७५	९

स्रोत :राष्ट्रिय जनगणना २०७८ को प्रारम्भिक नतिजा

### (त) जनसंख्या

राष्ट्रिय जनगणना २०७८ को प्रारम्भिक नतिजा बमोजिम कञ्चनपुर जिल्लाको कुल जनसंख्या ५१७६४५ छ । जसमध्ये महिला २,७४४७ (५२.१२ %) र पुरुष २,४३१९८ (४७.८८ %) रहेका छन् । शहरी जनसंख्या २१.३९ प्रतिशत रहेको र वार्षिक जनसंख्या वृद्धिदर १.३२ प्रतिशत छ । जिल्लामा जम्मा घरधुरी संख्या १,११,८९९ र औषत परिवार संख्या ४.६३ जना छ, भने जनघनत्व ३२२ प्रति व.कि.मि. छ ।

### (थ) अपांगता भएका व्यक्तिहरुको आधारमा जनसंख्या:

शारीरिक अपांगता ३,४३८ (महिला १,४९९, पुरुष १,९३९), दृष्टिविहीन १,८९० जना (महिला ९८६, पुरुष ९०४) बहिरा १,२८५ (महिला ६१५, पुरुष ६७०), दृष्टिविहीन बहिरा १८१ (महिला ९८, पुरुष ९३), बोलन नसक्ने ९५० (महिला ४३५, पुरुष ५१५), मानसिक अपांगता ५०६ (महिला २३६, पुरुष २७०), बौद्धिक अपांगता: १५२ (महिला ६५, पुरुष ८७), बहुअपांगता: ६७० (महिला ३०८, पुरुष ३६२) रहेका । -(जनगणना २०६८ को तथ्यांक )

### (द) बसाइँ सराइ

समय	अवस्था (स्थान, कारण आदि)
वि.सं. २०१९	कञ्चनपुर जिल्लाको बसाइँसराइ
सदरमुकाम सरेको	वि.सं. २०१९ पछि जिल्ला सदरमुकाम बेलौरीबाट महेन्द्रनगरमा सरेको



समय	अवस्था (स्थान, कारण आदि)
वि.सं. २०१८ को जनगणना	अनुमानित कुल जनसंख्या ३७,७३० रहेको
वि.सं. २०२८ मा	कुल ६८,८६३ (वार्षिक ६.०२ प्रतिशतले वृद्धि)
वि.सं. २०२२ मा	मलेरिया उन्मूलनको व्यापक अभियान थालिएपछि, भारतलगायत बर्मा प्रवासबाट समेत नेपालमा फर्किएका
वि.सं. २०२६ मा	दक्षिणपूर्वी पुनर्वास क्षेत्रमा १० हजार विघा सालको जंगल फडान गरी भापा, भोजपुर, धादिङ, चितवन र नवलपरासी आदि जिल्लाबाट आएका, बाढी पहिरोबाट पीडित एवम् अन्य विभिन्न कारणबाट सुकुम्बासी बनेका हजारौं परिवारलाई सरकारले कञ्चनपुरमा बसाइँसराइ गराएको ।
	यसैगरी भारतको सीमा नजिक यस जिल्लाको मध्यदक्षिणी भागमा जंगल कटाई ५४० विघामा १३५ परिवार भूतपूर्व सैनिकहरूलाई बसोबास गराइएको ।
वि.सं. २०२८ मा	बेलडाँडी, रामपुर विलासीपुर क्षेत्रको ४ हजार हेक्टर वन संरक्षण गरी आरक्षण गर्न त्यस क्षेत्रका बासिन्दाहरूलाई महाकालीदेखि पश्चिम दोधारा र चाँदनी क्षेत्रमा सिसौ र जामुनका जंगल कटानी गरी बसोबास गराइएको ।
वि.सं. २०५८ पछि	मुक्त कमैयाहरूको लागि ६८६ विघा वन वुट्यान क्षेत्र वितरण गरी बसोबास व्यवस्थापन गरेको, साथै क्षेत्रीय बसोबास समिति, पुनर्वास कम्पनी, वनक्षेत्र सुदृढीकरण आयोग, ग्रामीण आवास कम्पनी, सुकुम्बासी आयोग जस्ता आयोगहरू गठन गरेर र शुक्लाफाँटा आरक्ष क्षेत्र विस्तार गर्न जग्गाको मुआब्जा दिन समेत हजारौं हेक्टर जग्गा सरकारी निर्णयबाटै फडानी गरिएको ।
	बसाइँ सराइको हिसाबले कञ्चनपुर जिल्ला देशमै चौथो स्थानमा रहेको छ ।

(घ) सञ्चार (२०७७ ज्येष्ठ मसान्तसम्म):

स्थान	ल्याण्ड लाइन	एडियस एल डाटा	एफ टिटिएच डाटा	जिएस एम प्रिपेड	जिएसएम पोस्ट पेड	सिडिएमए प्रिपेड	सिडिएमए पोस्ट पेड	वाइमेक्स
महेन्द्रनगर	१,६९२	११०७	२७८६	१,३३,२३३	२,०११	२४,२८५	८४४	९५
भासी	४०१	२८०						
भगतपुर	१८१	१४५						
बेलौरी	३७३	३८०	८६	१७,४५४	९०	३८२०		
आ वि आडी	१३३	११२						
परासन	७९	७९						
भलारी	७१	४०	१५६					
वाणी	५८	४८						
गुलरिया								
ब्रह्मदेव	१०	२४	३६					
त्रिभुवनबस्ती	२८३	१४१						
चादनी	१३८	१३१						
गड्डाचौकी	१३३	९९						
दैजी	९८	५९						
लालपुर	१४१	९३						
ऐरी	२५०	२०२						
जिमुवा	६४	५९						
सुकासाल	१६१	१३३						
डिलर विक्रि				५५,५००				
माईग्रसन सिडिएमए टु जियसएम				१९९				
जम्मा	४,२६९	३१३२	३०६४	२,०६,३८६	२१०१	२८,१०५	८४४	९५

(स्रोत: नेपाल टेलिकम महेन्द्रनगर शाखा, २०७९)

## (न) शिक्षा

प्रा.वि.संख्या	: २०४ वटा (सार्वजनिक ९५, निजी १०९)
नि.मा.वि.संख्या	: ११९ वटा (सार्वजनिक ६१, निजी ५८)
मा.वि.संख्या	: १०५ वटा (सार्वजनिक ५४, निजी ५१)
उ.मा.वि.संख्या	: ७२ वटा (सार्वजनिक ५०, निजी २२)
क्याम्पस/स्नातक तह	: १६ वटा (सार्वजनिक १२, निजी ४)
क्याम्पस (स्नातकोत्तर तह)	: ३ वटा (सिद्धनाथ विज्ञान क्याम्पस, जनज्योति बहुमुखी क्याम्पस र कञ्चन सामुदायिक कलेज)
विश्वविद्यालय	: एउटा (सुदूरपश्चिम विश्वविद्यालय),
प्राविधिक शिक्षा तथा तालिम केन्द्र	: ५ वटा
स्रोत केन्द्र	: ७ वटा
साक्षरता	: ७०.६७%
महिला साक्षरता प्रतिशत	: ६१.०२%
पुरुष साक्षरता प्रतिशत	: ८१.३५%

## (प) स्वास्थ्य

प्रादेशिक अस्पताल १०० शैया	: १ (९० शैया चालु)
स्वास्थ्य कार्यालय	: १
प्राथमिक स्वास्थ्य केन्द्र	: ३
स्वास्थ्य चौकी	: १८
आयुर्वेद अस्पताल	: १ (महाकाली आयुर्वेद औषधालय)
आँखा उपचार केन्द्र	: १ (गेटा आँखा अस्पतालको शाखा, भीमदत्त १८)
नगर स्वास्थ्य केन्द्र	: २६
सामुदायिक स्वास्थ्य इकाइ	: ७
आधारभूत स्वास्थ्य सेवा केन्द्र	: २३
गाउँघर क्लिनिक	: २

## (फ) एच.आई.भी. सङ्क्रमित र एड्सको अवस्था:

एच.आई.भी. सङ्क्रमित:	: ६३० (महिला २९२, पुरुष ३३८, तेस्रो लिङ्गी ६)
एच.आई.भी.बाट हालसम्म मृत्यु:	: १५५ (महिला ३८, पुरुष ११७)
(स्रोत: महाकाली प्रा.अस्पताल)	

## (ब) कोभिड-१९ रोकथाम, नियन्त्रण तथा व्यवस्थापनको अवस्था:

RT-PCR जम्मा परिक्षण	: २६२२८
RT-PCR Positive	: ६५८१ ( महिला २२२०, पुरुष ४३६१ )
RDT Antigen Test	: १७७३६
Reactive	: ४६११ (महिला १७३४, पुरुष २८७७)
गड्डाचौकी सिमानाका जम्मा स्वास्थ्य परिक्षण	: १९०९९० ( महिला ३६०८४, पुरुष १४१७५५, बालबालिका १३१५१)
गड्डाचौकी RDT Antigen Test	: १५७४८७
Reactive	: २३९७ ( महिला ४५२, पुरुष १९४५ )
कोभिड बाट मृत्यु	: २११ (महिला ६७, पुरुष १४४) (स्रोत: स्वास्थ्य कार्यालय, कञ्चनपुर)

## (ब) खानेपानी तथा सरसफाई

खानेपानी पुगेको घरधुरी (५३,८१६)	: ७४.८८%
शौचालय भएका घरधुरी (८७,८२४)	: १००%

सरसफाई पुगेको घरधुरी (८७,८२४) : १००%

(स्रोत: संघीय खानेपानी तथा ढल व्यवस्थापन आयोजना, २०७७)

तत्कालीन खानेपानी तथा सरसफाई डिभिजन कार्यालय र जिल्ला विकास समितिको अगुवाईमा सन् २०१५ सम्म कञ्चनपुरलाई खुल्ला दिशा मुक्त क्षेत्र घोषणाको लागि ४ वर्षे रणनीतिक कार्ययोजना (Strategic Action Plan On Open Defecate Free (ODF), Kanchanpur (2012-2015), तय गरिएको । ५औं जिल्ला परिषद् (मिति २०६८/११/१२ गते) मा पारित भई वि.सं. २०७४ मा जिल्लालाई खुल्ला दिसामुक्त क्षेत्र घोषणा गरिएको ।

### (भ) ऐतिहासिक, पर्यटकीय स्थल

रानी ताल, सोलगौडी ताल, जुद्ध शमशेरको शालिक, कालीकिच ताल, पार्क, भिलमिला ताल, बेदकोट ताल दैजी, गडविजला ताल कृष्णपुर, तारा ताल पिपलाडी, राना थारु ग्राम शंकरपुर, शोभा ताल, लामा ताल बेलौरी र बन्दा ताल बेलौरी, प्यारा ताल र काकडी ताल पुनर्वास, शुक्लाफाँटा आरक्ष, मल्टीस्पान भोलुंगे पुल दोधारा-चाँदनी आदि यस जिल्लाका प्रमुख पर्यटकीयस्थल हुन् ।

### (म) बजार उन्मुख क्षेत्र

ब्रह्मदेव र गड्डाचौकी बजार, दैजी, बाबाथान, चाँदनी हाटबजार, भलारी-कलुवापुर बजार, श्रीपुर-बेलौरी बजार, बेलडाडी-चवन्नी बजार, आइ.बि.आर.डी. कालिका बजार, त्रिभुवनवस्ती टाउन र कलकत्ता बजार ।

### (य) गैरसरकारी संस्था

जिल्लामा विभिन्न उद्देश्य लिएर राष्ट्रिय तथा अन्तर्राष्ट्रिय गैरसरकारी संस्थाहरू कार्य गरिरहेका र दर्ता भएका गैरसरकारी संस्था ७ सय ५० भएता पनि सक्रिय गैरसरकारी संस्था करिब ४० देखि ५० ओटा छन् ।

### (र) पत्रपत्रिका/रेडियो:

#### राजधानीबाट प्रकाशित हुने पत्रपत्रिका:

कान्तिपुर, नागरिक दैनिक, हिमालय टाइम्स, काठमाण्डौ पोष्ट, गोरखापत्र, नयाँ पत्रिका आदि ।

#### जिल्लामै प्रकाशन हुने पत्रपत्रिका

**दैनिक:** मानस खण्ड दैनिक, पश्चिम नेपाल दैनिक, अभियान नेपाली दैनिक, नयाँ जनक्रान्ति नेपाली दैनिक, अपि टुडे दैनिक, महाकाली टुडे दैनिक, जनसरोकार पोष्ट, पश्चिम सन्देश, एन्जल टाइम्स, विकल्प दैनिक, आभाष कुञ्ज दैनिक, दैनिक सञ्चार, सुदूर दर्पण नेपाली दैनिक, फारवेष्ट टाइम्स, सेतीकाली राष्ट्रिय दैनिक, पहिचान खबर नेपाली दैनिक, शुक्लाफाँटा क्षेत्रीय दैनिक, हेलो पुनर्वास, सुदूर खबर, शुक्लाफाँटा खबर, कञ्चन टुडे, रैकवार खबर आदि ।

**साप्ताहिक:** सुदूरपश्चिम पोष्ट साप्ताहिक, श्री सार्थक साप्ताहिक, बेलडाँडी पोष्ट साप्ताहिक, कञ्चनपुर खबर साप्ताहिक, बेलौरी पोष्ट, हाम्रो साभा पत्रिका, पुनर्वास टाइम्स, जनरल टाइम्स, नागरिक आवाज खबर संग्रह, दिशा निर्देश साप्ताहिक, नयाँ अभिमत साप्ताहिक, भीमनगर पोष्ट आदि ।

**एफ.एम.:** शुक्लाफाँटा एफएम ९९.४, बाह्रसिंगा एफ.एम. १०२.२, रेडियो महाकाली एफ.एम. ९६.२, रेडियो कञ्चनपुर ९०.२, राष्ट्रिय एफ.एम. ८९.८, प्रभु एफ.एम. १०२.५, रेडियो भलारी १०५.९, रेडियो बेलौरी एफ.एम. १०५, रेडियो सुदूर सञ्चार १००.४, सामुदायिक रेडियो भिलमिला १०७.८ र रेडियो जनबोली ८९.२ ।

## विपद् पूर्वतयारी तथा प्रतिकार्य योजनाको उद्देश्य र आवश्यकता

### २.१ योजनाको उद्देश्य:

विपद् पूर्वतयारी तथा प्रतिकार्य योजनाको समग्र उद्देश्य विपद् पूर्वतयारी तथा पूर्वानुमानमा आधारित पूर्वतयारी सम्बन्धी क्रियाकलापहरूलाई संगठित, व्यवस्थित बनाई प्रभावकारी प्रतिकार्य मार्फत् सम्भावित क्षति न्यूनीकरण गर्नुका साथै विपद्को समयमा प्रभावितहरूको खोज तथा उद्धार गरी स्थानीय स्रोत साधनको अधिकतम उपयोगद्वारा प्रभावित समुदायलाई व्यवस्थित, प्रभावकारी र जवाफदेहीतायुक्त मानवीय सहयोग उपलब्ध गराउनु यस योजनाको उद्देश्य रहेको छ।

प्रकोपका कारण प्रत्येक वर्ष हुने जनधनको क्षति र विस्थापित तथा प्रभावितहरूको लागि एउटा सहभागितामूलक योजना बनाएमा मात्र उनीहरूले न्यायपूर्ण राहत पाउन सक्ने र बाढी लगायतका अन्य प्रकोपबाट हुने क्षति न्यूनीकरण गर्न जिल्लामा विपद् पूर्वतयारी तथा प्रतिकार्य योजना सरोकारवाला सबैको सहभागितामा जिल्ला विपद् व्यवस्थापन समिति कञ्चनपुरले तयार गरी लागु गरेको छ। यस योजनाको उद्देश्य निम्नानुसार छन्:

#### २.१.१ समष्टिगत उद्देश्य:

विपद् जोखिमबाट हुन सक्ने मानवीय असरहरू न्यूनीकरण तथा व्यवस्थापन गर्न जोखिमयुक्त क्षेत्रहरूको पहिचान गरी प्रतिकार्य क्षमता अभिवृद्धि गर्दै पूर्वतयारी, प्रतिकार्य तथा पुर्नलाभका क्रियाकलापहरू प्रभावकारी र समन्वयात्मक रूपमा सञ्चालन गर्नु यस योजनाको उद्देश्य रहेको छ।

#### २.१.२ सहायक उद्देश्य:

- क) विगतका अनुभवलाई लेखाजोखा गरी जिल्लाको विपद् जोखिम नक्शांकन गरी संकटासन्नताको अवस्था पहिचान, स्तरीकरण मार्फत जोखिमयुक्त क्षेत्रका व्यक्ति, परिवार र समुदायको जीउ, धन तथा प्राकृतिक सम्पदाहरूको संरक्षण गर्नु,
- ख) विपद् जोखिमबाट हुन सक्ने सम्भावित क्षति न्यूनीकरणका लागि जनचेतना अभिवृद्धि गर्नु,
- ग) विपद् व्यवस्थापनमा सरोकारवाला निकाय तथा संघ संस्थाहरूबाट मानवीय सहायता तथा आर्थिक स्रोत नक्शांकन गरी परिचालनमा समन्वय गर्नु,
- घ) उपलब्ध न्यूनतम साधन स्रोतको अधिकतम उपयोग गर्दै विपद् पूर्व तयारी, प्रतिकार्य र पुनर्लाभका गतिविधिहरू सञ्चालन गर्नु।
- ङ) विपद्का समयमा मानवीय सहयोगलाई व्यवस्थित गर्ने।
- च) विपद् जोखिम कम गर्न सरोकारवालाहरू, स्थानीय तह र समुदायबीच सहकार्य अभिवृद्धि गर्ने।

### २.२ विपद् पूर्व तयारी तथा प्रतिकार्य योजनाको अपेक्षित नतिजा

यस विपद् पूर्वतयारी तथा प्रतिकार्य योजनाबाट विपद् प्रतिकार्यलाई व्यवस्थित गर्नुका साथै सरोकारवाला निकायहरूले निम्न बमोजिमको उपलब्धि हासिल गर्नेछन्:

- क) विपद् जोखिम र संकटासन्नताको अवस्थाको आधारमा जोखिम विश्लेषण हुनेछ र विपद् पूर्व, विपद्का समयमा र विपद्पछि गर्नुपर्ने कार्यहरूको पूर्वतयारी भएको हुनेछ।
- ख) विपद् जोखिम न्यूनीकरण तथा व्यवस्थापनमा संलग्न सरोकारवाला निकाय तथा संघ संस्थाहरूसँग प्रभावकारी सहयोग, समन्वय र सहकार्य भई विपद् प्रभावितहरूलाई तत्काल उद्धार तथा राहत सेवा पुऱ्याउने कार्यमा सहजता आएको हुनेछ।
- ग) विपद्को समयमा स्थानीय निकाय तथा जिल्ला विपद् व्यवस्थापन समिति, स्थानीय विपद् व्यवस्थापन समितिको समन्वय र सहकार्यमा प्रभावकारी प्रतिकार्यका गतिविधिलाई अधि बढाइनेछ।
- घ) विपद् व्यवस्थापनका लागि जिल्लामा कार्यरत सबै सरकारी, गैरसरकारी संस्था लगायत निजी क्षेत्रहरूबाट समेत विपद् व्यवस्थापनका लागि समन्वयात्मक सहयोग उपलब्ध भएको हुनेछ।
- ङ) विपद् प्रतिकार्यका सन्दर्भमा खोज तथा उद्धार लगायतका लागि आवश्यक दक्ष जनशक्ति तयार हुनेछन्।

- च) विपद् पूर्वतयारी, प्रतिकार्य तथा पुनर्लाभका लागि विभिन्न सरकारी, गैरसरकारी तथा निजी क्षेत्रको संलग्नतामा गठित विभिन्न विषयगत क्षेत्रहरूबाट मानवीय सहयोग मानवीय सिद्धान्त अर्थात् मानवता, निष्पक्षता तथा तटस्थता बमोजिम विशिष्ट तथा प्रभावकारी कार्यसम्पादन हुनेछ ।
- छ) आपतकालीन सहयोग तथा विपद्को रोकथाम, न्यूनीकरण, पूर्व-तयारी, सहयोग तथा पुनर्लाभका लागि सबै गतिविधिहरूको समन्वय गर्ने अन्तिम निकायका रूपमा संघीय सरकार जिम्मेवार रहेको हुनेछ ।
- ज) जिल्लास्तरमा जिल्ला विपद् व्यवस्थापन समिति र जिल्लामा मानवीय सहयोगका क्षेत्रमा क्रियाशील अन्य निकायहरूको पहिचान भई सबै निकायहरूको सहभागिताको माध्यमबाट आपत्कालीन प्रतिकार्य योजना अनुरूप कार्य भएको हुनेछ ।
- झ) जिल्लामा विपद्हरूबाट हुने धनजनको क्षतिमा कमि आएको हुनेछ ।

## २.३ योजनाको सीमितता

यस योजनाका निम्नानुसार सीमितता रहेका छन्:

- क) संकटासन्नताको अवस्थालाई वैज्ञानिक सर्वेक्षणका आधारमा नभई विपद्को प्रवृत्ति, गाँउपालिका स्तरमा जनप्रतिनिधिहरू तथा विपद् व्यवस्थापनको क्षेत्रमा कार्यरत गैसससँगको छलफल अन्तरक्रियाका साथै विगतका योजना, तथ्यांकहरूका आधारमा अवस्था पहिचान गरिएको ।
- ख) सबै स्थानीय तहको योजनाको आधारमा जिल्ला विपद् पूर्वतयारी तथा प्रतिकार्य योजनाको निर्माण गर्न नसकिएको ।
- ग) जोखिम तथा प्रकोपहरूको स्तरीकरण, जलवायु परिवर्तन तथा विपद् जोखिम व्यवस्थापन योजना, यसअघिका विपद् पूर्वतयारी तथा प्रतिकार्य योजना, मनसुन आपत्कालिन कार्ययोजनाहरूको अध्ययन एवम् विभिन्न सरोकारवालासँगको छलफल तथा प्रतिवेदनलाई आधार मानी तर्जुमा गरिएको ।
- घ) योजना मुताबिक कार्यक्रमहरू सञ्चालन गर्न पर्याप्त आर्थिक तथा मानवीय स्रोतको कमी भएमा योजनाको प्रभावकारी कार्यान्वयनमा प्रभाव पर्न सक्नेछ ।

## २.४ विपद् व्यवस्थापनका लागि अवलम्बन गरिने रणनीति, मान्यता

### क) एकद्वार नीति

जिल्ला प्रशासन कार्यालय तथा जिल्ला विपद् व्यवस्थापन समितिमार्फत एकद्वार नीति अनुरूप समग्र समन्वय र व्यवस्थापनको काम हुनेछ । प्रमुख जिल्ला अधिकारी वा जिल्ला विपद् व्यवस्थापन समितिले कुनै सरकारी निकायलाई समन्वयका लागि जिम्मेवारी दिन सकिनेछ । विदाका कारण अति आवश्यक परेको अवस्थामा जिल्ला विपद् व्यवस्थापन समितिको जानकारीमा रही विपद् व्यवस्थापनमा कार्य गरीरहेका संघ संस्थाहरूले समुदाय लक्षित विपद् व्यवस्थापन र मानविय कार्य गर्न सक्नेछन् ।

### ख) विषयगत समन्वय

विभिन्न कारणबाट हुन सक्ने विपद् व्यवस्थापनका लागि सरकारी, गैरसरकारी तथा निजी क्षेत्रको सहभागितामा विभिन्न ७ (सात) वटा विषयगत क्षेत्र तोकिनेछ । ती ७ वटा विषयगत क्षेत्रहरूसँगको समन्वयमा विपद् व्यवस्थापनका कार्यहरू सञ्चालन गरिनेछ ।

### ग) मानव स्रोत व्यवस्थापन

विपद् व्यवस्थापनको क्षेत्रमा कार्य गर्ने सबै सरकारी, गैरसरकारी संघ संस्था तथा निजी क्षेत्रहरूले विपद् पूर्व, विपत्को समय तथा विपद् पश्चातको समयमा कार्य गर्न सक्ने जनशक्ति तयार गरी जुनसुकै समयमा परिचालन हुन सक्ने गरी व्यवस्था मिलाउने छन् । जनशक्ति तयार गर्दा जिल्ला विपद् व्यवस्थापन समितिसँगको समन्वयमा सकेसम्म विपद् व्यवस्थापनका सबै क्षेत्र समेट्ने गरी जस्तै खोज तथा उद्धार, मनोसामाजिक परामर्श, स्वास्थ्य परीक्षण सेवा, द्रूत/आकस्मिक प्रतिकार्य टोली, अग्नी नियन्त्रक तथा स्वयम्सेवक लगायतको क्षमता विकास गर्नुपर्नेछ ।

### घ) विपद् व्यवस्थापन गर्ने मुख्य जिम्मेवारी

जुन स्थानीय तह अन्तर्गत विपद्जन्य घटना घटेको छ, सोही स्थानीय तह विपद् व्यवस्थापन गर्न मुख्य जिम्मेवार हुनुका साथै अन्य स्थानीय तहहरूले समेत सहयोगी भूमिका निर्वाह गर्नेछन् । स्थानीय तह अन्तर्गत विपदमा कार्यरत सहयोगि संघ संस्थाहरु सँग सहकार्यका लागि समन्वय गर्न सक्नेछन् ।

विपद् व्यवस्थापनका लागि स्थानीय तहहरू तथा संघीय र प्रदेश सरकारका विभिन्न निकायबीच समन्वय गर्ने जिम्मेवारी जिल्ला विपद् व्यवस्थापन समिति र जिल्ला समन्वय समितिको हुनेछ ।

#### ड) DLSA को भूमिका

कञ्चनपुर जिल्लाको विपद् व्यवस्थापन तथा विपद् व्यवस्थापनसम्बन्धी योजना तर्जुमा तथा अद्यावधिक गर्ने कार्यमा नेपाल राष्ट्रिय समाज कल्याण संघ (NNSWA) ले जिल्ला विपद् व्यवस्थापन समितिको मुख्य सहयोगीको (District Lead Support Agency-DLSA) भूमिका निर्वाह गर्दै आएको छ । विपद् व्यवस्थापन कार्यमा प्रमुख जिल्ला अधिकारीसँगको समन्वयमा विभिन्न गैरसरकारी संस्थाहरूसँग समन्वय गरी स्रोत व्यवस्थापन, विपद् व्यवस्थापन सामग्री व्यवस्थापन, विपद्जन्य घटना र त्यसको व्यवस्थापनसँग सम्बन्धित तथ्यांकहरूको नियमित अद्यावधिक गर्ने विषयगत क्लष्टरहरूसँग समेत समन्वय सहकार्य गरी जिल्ला विपद् व्यवस्थापन समितिलाई आवश्यक सहयोग गर्नु DLSA को प्रत्यक्ष जिम्मेवारी हुनेछ । जिल्ला तथा स्थानीय विपद् व्यवस्थापन समितिले सबै क्लष्टरहरूसँग आवश्यक समन्वय, सहयोग, सहकार्य गर्न गराउन विपद् व्यवस्थापन समितिलाई सहयोग गर्ने छ साथै विपद् व्यवस्थापनमा सबै सरकारी, गैरसरकारी, निजी क्षेत्रले सहयोग गर्ने वातावरणको सृजना गर्नु पनि जिम्मेवारी हुनेछ ।

## २.६ विपद् व्यवस्थापन सम्बन्धी संवैधानिक कानुनी तथा नीतिगत व्यवस्थाहरू

### २.६.१ नेपालको संविधान

नेपालको संविधानले प्रत्येक नागरिकलाई स्वच्छ र स्वस्थ वातावरणमा बाच्न पाउने हक एवं उपयुक्त आवासको हकलाई मौलिक हकको रूपमा राखेको छ । राज्यका नीतिहरू अन्तर्गत धारा ५१ का विभिन्न उपधारा तथा खण्डहरूमा जलउत्पन्न प्रकोप नियन्त्रण र नदीको व्यवस्थापन गर्दै दिगो र भरपर्दो सिँचाइको विकास गर्ने, जनसाधरणमा वातावरणीय स्वच्छता सम्बन्धी चेतना बढाई औद्योगिक एवं भौतिक विकासबाट वातावरणमा पर्नसक्ने जोखिमलाई न्यूनीकरण गर्दै वन, वन्यजन्तु, पंछी, वनस्पति तथा जैविक विविधताको संरक्षण, संवर्द्धन र दिगो उपयोग गर्ने, प्रकृति, वातावरण वा जैविक विविधता माथि नकरात्मक असर परेको वा पर्नसक्ने अवस्थामा नकरात्मक वातावरणीय प्रभाव निर्मूल वा न्यून गर्न उपयुक्त उपायहरू अवलम्बन गर्ने कुरा उल्लेख भएको छ । प्राकृतिक प्रकोपबाट हुने जोखिम न्यूनीकरण गर्न पूर्व सूचना, तयारी, उद्धार, राहत एवं पुनस्थापना गर्ने कुरा उल्लेख भएको छ । नेपालको संविधानमा विपद् व्यवस्थापनलाई संघ, प्रदेश र स्थानीय तहको साभ्भा जिम्मेवारी भित्र रहेको पाईन्छ ।

### २.६.२ स्थानीय सरकार सञ्चालन ऐन, २०७४

स्थानीय सरकार सञ्चालन ऐन, २०७४ अनुसार स्थानीय तहलाई विपद् व्यवस्थापन सम्बन्धी देहाय बमोजिमको विभिन्न जिम्मेवारी निर्धारण गरेको छ:

- क) विपद् व्यवस्थापन सम्बन्धी स्थानीय नीति कानुन मापदण्ड योजनाको कार्यान्वयन अनुगमन र नियमन गर्ने,
- ख) स्थानीय स्तरमा विपद् पूर्वतयारी तथा प्रतिकार्य योजना पूर्व सूचना प्रणाली खोज तथा उद्धार राहत सामग्रीको पूर्व भण्डारण वितरण र समन्वय गर्ने,
- ग) स्थानीय तटबन्ध नदी र पहिरोको नियन्त्रण तथा नदीको व्यवस्थापन र नियमन गर्ने,
- घ) विपद् जोखिम क्षेत्रको नक्सांकन तथा बस्तीहरूको पहिचान र स्थानान्तरण गर्ने,
- ङ) विपद् व्यवस्थापनमा संघ प्रदेश र स्थानीय समुदाय संघ संस्था तथा निजी क्षेत्रसँगको सहयोग समन्वय र सहकार्य गर्ने,
- च) विपद् व्यवस्थापन कोषको स्थापना तथा सञ्चालन र स्रोत साधनको परिचालन गर्ने,
- छ) विपद् जोखिम न्यूनीकरण सम्बन्धी स्थानीय स्तरका आयोजनाको तर्जुमा कार्यान्वयन अनुगमन र मूल्याङ्कन गर्ने,
- ज) विपद्पश्चात स्थानीय स्तरको पुनस्थापना र पुनर्निर्माण,
- झ) स्थानीय स्तरको विपद् सम्बन्धी तथ्यांक व्यवस्थापन र अध्ययन अनुसन्धान गर्ने,
- ञ) स्थानीय आपतकालीन कार्य सञ्चालन,



ट) समुदायमा आधारित विपद् व्यवस्थापन सम्बन्धी कार्यक्रमको सञ्चालन लगायत विपद् व्यवस्थापन सम्बन्धी अन्य कार्य गर्ने ।

### २.६.३ विपद् जोखिम न्यूनीकरण तथा व्यवस्थापन ऐन, २०७४

विपद् जोखिम न्यूनीकरण तथा व्यवस्थापन ऐन, २०७४ बमोजिम जिल्ला विपद् व्यवस्थापन समिति तथा स्थानीय विपद् व्यवस्थापन समितिको व्यवस्था गरी विपद् व्यवस्थापनका सम्बन्धमा तयारी, प्रतिकार्य तथा पुनर्लाभका विभिन्न जिम्मेवारी तोकिएको छ ।

### २.६.४ पन्ध्रौं योजना (२०७६/०७७-२०८०/०८१)

विपद् जोखिमबाट सुरक्षित र उत्थानशील समाज बनाउनु:

- क) विपद् जोखिम न्यूनीकरण तथा व्यवस्थापन गर्न उत्थानमैत्री शासनको सुदृढीकरण गर्नु,
- ख) तीन तहमा बहुप्रकोप जोखिम नक्षांकन तथा सूचनामा आधारित विपद् जोखिम पूर्वानुमान, पूर्वतयारी, प्रतिकार्य र पुनर्लाभसम्बन्धी क्षमता विकाससँगै विपद् जोखिम संवेदनशील योजना तथा पूर्वाधार निर्माण प्रक्रिया सुनिश्चित गर्नु,
- ग) विपद् जोखिम न्यूनीकरण र व्यवस्थापनका लागि सार्वजनिक, निजी तथा सामुदायिक लगानी वृद्धि गरी समुदायस्तरदेखि नै उत्थानशील क्षमता अभिवृद्धि गर्नु,
- घ) विपद् जोखिम न्यूनीकरण र व्यवस्थापनका लागि बृहत् सहभागिता सुनिश्चित गरी सचेतना अभिवृद्धि गर्दै विपद्पश्चातको पुनर्लाभ, पुनर्स्थापना, पुनर्निर्माण र नवनिर्माणका कार्यलाई सबल र उत्थानशील बनाउनु ।

### २.६.५ विपद् जोखिम न्यूनीकरण राष्ट्रिय नीति, २०७४

- क) पुनर्स्थापना र पुनर्निर्माणमा अँभ्रै राम्रो र अँभ्रै बलियो बनाऔं (Build Back Better) भन्ने अवधारणा अवलम्बन गर्ने,
- ख) संघ प्रदेश स्थानीय र समुदाय स्तरमा विपद् व्यवस्थापन कोषको व्यवस्था गर्ने,
- ग) संघदेखि स्थानीय तहसम्म उद्धार टोली स्थापना गर्ने,
- घ) विकाससँग सम्बन्धित प्रत्येक सार्वजनिक संस्थाहरूले कम्तिमा पाँच प्रतिशत वार्षिक बजेट स्थानीय विपद् जोखिम न्यूनीकरणका लागि छुट्याउनु पर्ने,
- ङ) बैंक तथा वित्तीय संस्थाहरूबाट विपद् प्रभावित समुदायलाई सहूलियत कर्जाको व्यवस्था गर्ने,
- च) विपद्का कारण हुनसक्ने क्षतिलाई सम्बोधन गर्न जीवन र गैर जीवन बीमा योजना प्रवर्द्धन गर्ने ।
- छ) स्थानीय तह समुदाय सामुदायिक संस्था विद्यालय तथा अस्पतालहरूमा समावेशी विपद् जोखिम व्यवस्थापन समितिहरू गठन गर्ने ।
- ज) असुरक्षित स्थानहरूमा बस्ती विस्तार नियन्त्रण गर्ने तथा असुरक्षित बस्तीहरूलाई सुरक्षित स्थानमा स्थानान्तरणका लागि प्रोत्साहन गर्ने लगायतका नीतिहरू समावेश गरेको ।

### २.६.६ राष्ट्रिय विपद् प्रतिकार्यको कार्यढाँचा, २०७०

राष्ट्रिय तथा अन्तर्राष्ट्रिय सहायता तथा समन्वयको ढाँचा उल्लेख गर्नुका साथै विपद् प्रतिकार्यका लागि तोकिएका जिम्मेवार नेतृत्वदायी निकायहरूले तोकिएको समयवाधिभित्र सञ्चालन गर्नुपर्ने गतिविधिहरू समेत उल्लेख गरेको छ ।

### २.६.७ दिगो विकास लक्ष्यहरू (२०१५-२०३०)

सुरक्षित पूर्वाधार निर्माण गर्ने, जलवायु परिवर्तन र यसका प्रभावको न्यूनीकरण गर्ने, समावेशी सुरक्षित दिगो सहरीकरण र बस्ती विकास गर्ने जस्ता लक्ष्यहरू समावेश गरेको छ ।

### २.६.८ विपद् जोखिम न्यूनीकरण राष्ट्रिय रणनीतिक कार्ययोजना:२०१७-२०३०

प्राकृतिक तथा गैर प्राकृतिक विपद्बाट जीवन तथा सम्पत्ति, स्वास्थ्य, जीविकोपार्जन तथा उत्पादनका साधनहरू, भौतिक एवम् सामाजिक पूर्वाधार, सांस्कृतिक एवम् वातावरणीय सम्पदामा हुने क्षतिको उल्लेख्य रूपमा न्यूनीकरण गर्न विभिन्न रणनीतिक क्रियाकलापहरूको पहिचान गरी आवधिक तथा वार्षिक योजना तर्जुमा गरी कार्यान्वयन गर्दै विपद् जोखिम रोकथाम, पूर्वतयारी, प्रतिकार्य एवम्

पुनर्स्थापना तथा पुनर्निर्माणको सुदृढीकरण र उत्थानशीलता अभिवृद्धि गरी विद्यमान विपद् जोखिम तथा क्षतिको न्यूनीकरण र नयाँ जोखिमको रोकथाम गर्नु यो रणनीतिक कार्ययोजनाको उद्देश्य छ ।

## २.६.९ महामारी रोग जन्य विपद् जोखिम न्यूनीकरण:

विश्वका धेरै देशहरूमा विभिन्न प्रकारका महामारीजन्य रोगले आक्रान्त हुँदा नेपाल पनि अछुतो छैन । विगतमा देखिएका महामारी रोगहरू हैजा, कलेरा, कालाजार, मलेरिया, विफर, दादुरा आदि रोगहरूले मानिसहरूको मृत्यू भएको देखाएको छ । यस्तै प्रकारले पशुपन्छीजन्य महामारीका रोगहरू विश्वमा देखिएका हुन र देखिदैछन् ।

सन् २०१९ डिसेम्बरमा चीनको वुहानबाट सुरु भई विश्वलाई नै आक्रान्त बनाउने महामारी रोग नोभेल कोरोना भाईरस (कोभिड १९) का बारेमा यस जिल्ला विपद् पूर्वतयारी तथा प्रतिकार्य योजनामा समेत ध्यानाकर्षण गरिएको छ र संघीय सरकारको नीतिमा रही महामारी रोग पूर्वतयारी तथा प्रतिकार्य योजना बनाउन समेत सरोकारवालालाई प्रोत्साहित गरेको छ ।

### क) महामारी रोग नोभेल कोरोना भाईरस (कोभिड १९):

नोभेल कोरोना भाईरस (कोभिड १९) रोग अहिलेसम्म मानिसबाट मानिसमा सर्ने रोगका रूपमा लिईएको छ । ज्वरो आउनु, खोकी लाग्नु तथा श्वास प्रश्वास गाह्रो हुनु यस रोगका मुख्य लक्षण मानिएको छ । मानिसबाट मानिसमा सर्ने रोग भएकाले भौतिक दुरी, मास्कको प्रयोग तथा पटक पटक हात धुने प्रक्रिया यस भाईरसबाट बच्ने महत्वपूर्ण उपायहरू हुन् ।

स्थानीय सरकार तथा जिल्ला विपद् व्यवस्थापन समिति अन्तरगतका क्लस्टरहरूले योजना बनाउँदा तपशिलका विषयमा आधार भई पूर्वतयारी तथा प्रतिकार्य योजना बनाउन सक्नेछन् ।

- व्यक्तिगत सुरक्षा तथा सरसफाई,
- स्वास्थ्य सुरक्षाका उपकरणहरू,
- स्वास्थ्यकर्मी तथा सुरक्षा निकायको उपलब्धता र सुरक्षा,
- अन्य स्थान अर्थात् जिल्ला बाहिरबाट आउन सक्ने व्यक्तिहरूको आँकलन तथा नीति अनुसार क्वारेन्टीनको व्यवस्था,
- कोरोना संक्रमितहरूलाई आईसोलेशनको उपचार सहितको व्यवस्था,
- बन्दाबन्दी वा लकडाउनको नीति निर्देशिका तयारी,
- दैनिक अति आवश्यक पर्ने खाद्य तथा उपभोग्य सामग्रीको आपूर्ति व्यवस्था,
- बन्दाबन्दी वा लकडाउनका कारण हातमुख जोर्न गाह्रो हुने समुदायलाई राहत व्यवस्थापन ।
- स्थानीय तहहरूमा स्वास्थ्य सूचना तथा जानकारी कक्षहरूको स्थापना तथा परिचालन
- स्थानीय तहहरूमा कोरोना भाईरस भए नभएको पहिचान गर्ने व्यवस्था

माथिका विषयलगायत अन्य स्थानीय अवस्था अनुसार गर्न गराउन सकिने छ । साथै अनुगमन गर्ने निकाय समेतले अनुगमनको योजना गर्न सक्ने छन् ।



## विपद् पूर्वतयारी, प्रतिकार्य तथा पुनर्लाभ योजना

### ३.१ योजना निर्माणको प्रक्रिया

नेपाल सरकारले जारी गरेको विपद् पूर्वतयारी तथा प्रतिकार्य योजना तजुर्मा मार्गदर्शन २०६७ (पहिलो संशोधन २०७६) अनुसार यस जिल्लामा पनि पूर्वतयारी तथा प्रतिकार्य योजना नियमितरूपमा अद्यावधिक हुने गरेको छ । जिल्लामा विद्यमान र सम्भावित जोखिमहरूको विस्तृत विश्लेषण गरी स्थानीय तह, सरकारी तथा गैरसरकारी निकाय एवम् निजी क्षेत्रहरूबाट विपद् पूर्वतयारी तथा प्रतिकार्य योजनाका सम्बन्धमा पृष्ठपोषण संकलन गरी जिल्ला विपद् पूर्वतयारी तथा प्रतिकार्य योजना अद्यावधिक गरिदै आईरहेको छ । जिल्ला स्थित सरोकारवाला निकाय बीच विपद् सम्बन्धी साभा धारणा र बुझाई कायम गरी योजना तर्जुमाका लागि विभिन्न चरणमा बैठक, कार्यशाला गोष्ठी सम्पन्न गरि जिल्ला स्तरिय विपद् पूर्वतयारी तथा प्रतिकार्य योजना अद्यावधिक गरिएको छ ।

विपद्को क्षेत्रमा काम गर्ने निकायहरूका लागि तयार भएको मानवीय घोषणापत्रले निर्दिष्ट गरेको मार्ग निर्देशन र न्यूनतम मापदण्ड अनुसारको प्रक्रियालाई समेटेर योजना तयार गर्ने गरिएको छ साथै यस योजनामा समावेश गरिएका सूचना तथा तथ्यांकहरूलाई समयानुकूल परिमार्जन गरी प्रकाशन गर्न प्रयास गरिनेछ ।

यो दस्तावेज तयार गर्दा देहायको प्रक्रिया अपनाई विभिन्न प्रकाशन, सन्दर्भ/सामग्रीको अध्ययन गरिएको छ:

- क) वि.सं. २०६६ मा तयार भएको प्रकोप पूर्वतयारी योजनाको विश्लेषण र क्रमिक अद्यावधिक गरिएका दस्तावेजको अध्ययन ।
- ख) अन्य जिल्लाहरूले तयार गरेका विपद् पूर्वतयारी कार्ययोजनालाई पनि सन्दर्भ सामग्रीको रूपमा लिईएको ।
- ग) स्थानीय तह (२ वटा गाँउपालिका र ७ वटा नगरपालिका) का जनप्रतिनिधिहरू तथा विपद् व्यवस्थापनसँग सम्बन्धित सरकारी, गैरसरकारी तथा निजी क्षेत्रका पदाधिकारीहरूसँग छलफल गरी पृष्ठपोषण लिइएको ।
- घ) विपद् पूर्वतयारी तथा प्रतिकार्य योजना अद्यावधिक गरी तयार गर्न विभिन्न मितिमा जिल्ला विपद् व्यवस्थापन समितिको बैठक बसी सबै सरोकारवालाहरूको समन्वयमा DLSA लाई जिम्मेवारी दिइएको।
- ङ) जिल्ला विपद् व्यवस्थापन समितिको निर्णय बमोजिम विषयगत क्षेत्रहरूलाई ७ वटा क्षेत्रहरूमा समायोजन गरी अगुवा निकाय तथा सदस्यहरू तोक्यो विषयगत क्षेत्रहरूसँग छलफल गरी आ-आफ्नो क्षेत्रको क्षमता पहिचान तथा विपद् पूर्वतयारी तथा प्रतिकार्य योजना अद्यावधिक गरिएको।
- च) जिल्लामा कार्यान्वयनमा रहेको मनसुन आपतकालीन कार्ययोजना २०७५, आगलागी पूर्व तयारी तथा प्रतिकार्य योजना २०७५, सितलहर प्रतिकार्य योजना २०७७, मनसुन पूर्व तयारी तथा प्रतिकार्य योजना २०७८ र विभिन्न सरकारी तथा गैरसरकारी संस्थाहरूद्वारा प्रकाशित विभिन्न अध्ययन प्रतिवेदनहरू तथा तथ्यांकको आधारमा जोखिमको प्रवृत्ति एवम् परिणाम पहिचान ।
- छ) जिल्ला विपद् जोखिम पूर्वतयारी तथा प्रतिकार्य योजनाको अद्यावधिक मस्यौदा तयारी ।
- ज) क्लष्टर प्रमुख, एवम् जिल्लाका सरोकारवालाहरूको बैठकमा जिल्ला विपद् जोखिम पूर्वतयारी तथा प्रतिकार्य योजनाको अद्यावधिक मस्यौदा उपर छलफल गरी पृष्ठपोषण संकलन ।
- झ) गत वर्ष स्वीकृत विपद् पूर्वतयारी योजना २०७८/०७९ अद्यावधिक गरी मिति २०७८ आषाढ १२ गते बसेको जिल्ला विपद् व्यवस्थापन समितिको बैठकबाट यस विपद् पूर्वतयारी तथा प्रतिकार्य योजना २०७९ लाई स्वीकृत गरी प्रकाशन गरिएको ।
- ञ) मौसम पूर्वानुमानमा आधारित विपद्को पूर्वतयारी तथा विपद् पूर्व सहयोग व्यवस्थापन कार्ययोजना २०७९ मा थप गरि लागु गरिएको।

### ३.१.१ सिकाई/असल अभ्यासहरू

यो विपद् पूर्वतयारी कार्ययोजना एघारौँ कार्ययोजना हो । यस अघिका कार्ययोजनाहरूलाई समेत सिकाइको माध्यम बनाईएको छ भने यस योजनामा समावेश गरिएका विषयवस्तु समय-समयमा परिमार्जन गरिनेछ । तथ्यांकहरू आउँदा दिनमा समेत प्राप्त हुन सक्ने भएको र जरुरी तथ्यांकलाई मध्यावधि मूल्यांकनको बेलामा समेत समावेश गरी यो दस्तावेजलाई पूर्णता दिइनेछ ।

सन्दर्भ सामग्रीहरूको विवरण

क्र.सं.	अध्ययन प्रक्रिया/प्रकाशन	सिकाई/असल अभ्यासहरू
१	जिल्ला विपद् व्यवस्थापन समितिका वार्षिक प्रतिवेदनहरू	जिल्लामा हुने गरेको विपद्का घटनाहरू र समाधानका उपायहरूबारे जानकारी भएको
२	नेपाल रेडक्रस सोसाइटी तथा अन्य निकायहरूको विपद् क्रियाकलाप सम्बन्धी प्रतिवेदनहरू	जिल्लामा विपद्मा प्रतिकार्य गर्दाका प्रयास र राहत वितरणको अवस्था
३	जिल्ला प्रशिक्षक प्रशिक्षण अवधारणा मार्फत यस जिल्लामा परीक्षण गरिएको समुदायमा आधारित समावेशी विपद् पूर्व तयारी मोडल प्रतिवेदन	समुदाय तहदेखि जिल्ला तहसम्मका विपद् संरचनाहरूको प्रभावकारी समन्वय, यसबाट आएका उपलब्धि र पहिचान गरिएका खाडलहरू
४	विभिन्न गा.पा र न.पा. का स्थानीय विपद् जोखिम व्यवस्थापन कार्य योजनाहरू	स्थानीय निकायले गरेको प्रयास र सफलताका कथाहरू एवम् पालिकास्तरमा योजना निर्माण गर्ने प्रक्रिया स्थानीय समुदायको प्राथमिकताहरूबारे जानकारी भएको विपद्को स्थिति र स्थानीयस्तरबाट गर्न सक्ने सम्भावित उपायहरूको बारेमा जानकारी
५	विपद् जोखिम न्यूनीकरणका लागि राष्ट्रिय रणनीति, २०६६ तथा २०७४ (संशोधित)	राष्ट्रिय स्तरमा तयार भएको नीतिबारे जानकारी र जिल्ला स्तरमा समायोजन गर्ने प्रक्रियाबारे स्पष्टता
६	नेपालको संविधान	प्राकृतिक प्रकोपबाट हुने जोखिम न्यूनीकरण गर्न पूर्व सूचना, तयारी, उद्धार राहत एवम् पुनर्स्थापना गर्ने कार्यलाई संवैधानिक रुपमै सुनिश्चिता
७	विपद् पूर्वतयारी तथा प्रतिकार्य योजना तर्जुमा मार्गदर्शन, २०६७	योजना निर्माण निर्देशिका
८	राष्ट्रिय विपद् प्रतिकार्यको कार्यढाँचा, २०७०	विपद् प्रतिकार्यका लागि तोकिएका जिम्मेवार नेतृत्वदायी निकायहरूले तोकिएको समयवधिभित्र सञ्चालन गर्नुपर्ने गतिविधिहरू समेत उल्लेख गरेको ।
९	स्थानीय सरकार सञ्चालन ऐन, २०७४	स्थानीय तहलाई विपद् व्यवस्थापन सम्बन्धी विभिन्न जिम्मेवारी निर्धारण गरेको
१०	विपद् जोखिम न्यूनीकरण तथा व्यवस्थापन ऐन, २०७४	जिल्ला विपद् व्यवस्थापन समिति तथा स्थानीय विपद् व्यवस्थापन समितिको व्यवस्था गरी विपद् व्यवस्थापनका सम्बन्धमा तयारी,प्रतिकार्य तथा पुनर्लाभका विभिन्न जिम्मेवारी
११	१५औं योजना (आ.व. २०७६/७७-२०८०/८१)	विपद् व्यवस्थापन कार्यलाई समन्वयात्मक ढंगले एकीकृत रुपमा सञ्चालन गर्न
१२	दिगो विकास लक्ष्यहरू (२०१५-२०३०)	पूर्वाधार निर्माण गर्ने, जलवायु परिवर्तन न्यूनीकरण गर्ने, समावेशी, सुरक्षित र दिगो सहरीकरण र बस्ती विकास गर्ने
१३	स्फेयर परियोजना	राहत मापदण्ड र न्यूनतम आवश्यकताबारे जानकारी भएको
१४	सेन्डाई कार्य संरचना (सन् २०१५-२०३०)	विपद्लाई प्राथमिकता क्षेत्र अन्तर्गत समावेश गर्न
१५	प्रकोप पीडितलाई राहत प्रदान गर्ने मापदण्ड २०४५, तेस्रो संशोधन २०६९	राहतसम्बन्धी मापदण्ड निर्धारण गरिएको <b>पाँचौं संशोधन २०७३/०१४</b>
१६	राहत वितरण मापदण्ड, २०७६	राहत वितरणको व्यवस्थापन २०७६ बमोजिम विपद् प्रभावितलाई तत्कालको गुजारा र उत्थानशीलताको लागि प्र.जि.अ.ले राहत उपलब्ध गराउने व्यवस्था
१७	विपद् पश्चात्को शव व्यवस्थापनसम्बन्धी मार्गदर्शन, २०६८	विपद् पश्चात गरिने वातावरणीय व्यवस्थापनबारे स्पष्टता
१८	स्थानीय स्तरको अनुकूलन योजना तथा	जिल्लामा देखिएका जलवायु उत्पन्न प्रकोप र विपद्को सन्दर्भ

क्र.सं.	अध्ययन प्रक्रिया/प्रकाशन	सिकाई/असल अभ्यासहरू
	स्थानीय विपद् योजना (LAPA/LDCRMP) स्थानीय विपद् तथा जलवायु उत्थानशील योजना तर्जुमा निर्देशिका LDCRMP २०७४	आँकलन गर्न
१९	पूर्वानुमानमा आधारित बाढी पूर्वतयारीको लागि कार्यसञ्चालन विधि, २०७४	पूर्वानुमानमा आधारित लगानीले जोखिम कम गर्दछ, तयारी तथा प्रतिकार्य वृद्धि गर्दछ साथै विपद् जोखिम व्यवस्थापनलाई थप प्रभावकारी र सक्षम बनाउँदछ
२०	विपद् जोखिम न्यूनीकरण राष्ट्रिय रणनीतिक कार्ययोजना: २०१७-२०३०	विभिन्न रणनीतिक क्रियाकलापहरूको पहिचान गरी आवधिक तथा वार्षिक योजना तर्जुमा गरी कार्यान्वयन गर्न
२१	कोरोना भाइरस (कोभिड-१९) सँग सम्बन्धित कार्यविधि तथा निर्देशिकाहरू ।	
२२		

## ३.२ पूर्व तयारी योजना

### ३.२.१ मानवीय सहायतामा संलग्न हुन सक्ने साभेदार निकायहरूको पहिचान

विपद् जोखिम न्यूनीकरण तथा व्यवस्थापन ऐन, २०७४ बमोजिम कञ्चनपुर जिल्लामा जिल्ला विपद् व्यवस्थापन समिति क्रियाशील रहेको छ । विपद् जोखिम न्यूनीकरण तथा व्यवस्थापनका लागि जिल्ला विपद् व्यवस्थापन समितिलाई आवश्यक सहयोग, समन्वय तथा सहकार्यका लागि निम्नानुसार स्थानीय तह, सरकारी तथा गैसस एवम् निजी क्षेत्र, नागरिक समाज सहितको साभेदार निकायहरू क्रियाशील रहनेछन् । विपद् जोखिमका आधारमा अन्य अन्तर्राष्ट्रिय तथा राष्ट्रिय गैसस तथा अन्य संस्थाहरूको समेत सहभागिता हुन सक्नेछ ।

क) ७ वटा नगरपालिका र २ वटा गाँउपालिकाहरू

ख) जिल्लामा रहेका सबै सरकारी कार्यालयहरू (संघ र प्रदेश सरकार मातहतका कार्यालयहरू),

ग) जिल्लामा कार्यरत सामाजिक संस्थाहरू, व्यवसायिक हकहितका लागि क्रियाशील संस्थाहरू, बैंक तथा वित्तीय संस्थाहरू, होटल, रेष्टुरा तथा अन्य व्यवसायीहरू,

घ) जिल्लामा कार्यरत अन्तर्राष्ट्रिय गैससहरू तथा राष्ट्रिय गैरसरकारी संस्थाहरू ।

### ३.२.२ मानवीय सहायतामा संलग्न साभेदार निकायको सम्पर्क विवरण:

क्र.सं.	संस्था/कार्यालय	प्रमुख सम्पर्क व्यक्ति	मोबाइल	कार्यालय नं.
१	जिल्ला प्रशासन कार्यालय	प्र.जि.अ. श्री गोपालप्रसाद आर्याल	९८५८७३७७७७	०९९-५२९१०९
२	जिल्ला समन्वय समिति	जि.स.अ. खेम प्रशाद चौधरी	९८५८७२३२२२	०९९-५२३७७८
३	जिल्ला प्रहरी कार्यालय	प्र.उ.श्री श्याम सिंह चौधरी	९८५८७३५५५५	०९९-५२९२००
४	देवी दल गण, मभगाउ	प्रमुख सेनानी निराकार पोखरेल	९८५८४९९९३३	०९९४९४९५०
५	श्रीदल गुल्म भगतपुर	प्रमुख सेनानी श्री भिश्म केशी	९८५८७८४८४६	०९९५२९२४०
६	श्री नं. २५ वाहिनी अड्डा भगतपुर	सहायक रथी पुरुषोत्तम ढकाल	९८४९२७२६६०	०९९५२५४४४
७	सशस्त्र प्रहरी बल नेपाल, नं. ३५ गण भलारी	स.प्र.उ. श्री अम्मर बहादुर ऐर	९८५९२६०९४४	०९९५४०९३३
८	जिल्ला आपतकालीन कार्य सञ्चालन केन्द्र	दान बहादुर पाल	९८४८८३९६९९	०९९५२५२४५
९	जल तथा मौसम विज्ञान विभाग, महाकाली बेसिन फिल्ड कार्यालय अत्तरिया	श्री गोविन्द भा	९८५२०३४७४९	०९९५५०६२२
१०	भीमदत्त नगरपालिका	प्रमुख श्री पदम बोगटी	९८५८७५९६४५	०९९५२९३२२
११	बेलौरी नगरपालिका	प्रमुख श्री पोतीलाल चौधरी	९८६८७२७९८०	०९९५८००८०

क्र.सं.	संस्था/कार्यालय	प्रमुख सम्पर्क व्यक्ति	मोबाइल	कार्यालय नं.
१२	पुनर्बास नगरपालिका	प्रमुख श्री तोयानाथ सर्मा	९८२४६४०७५५	०९९५६०२५४
१३	शुक्लाफाँटा न.पा.	प्रमुख श्री रण बहादुर महारा	९८४८७२३९८५	०९९५४००१०
१४	दोधारा चादनी न.पा.	प्रमुख श्री किशोर लिम्बु	९८६५५७५२७७	०९९४०००३०
१५	कृष्णपुर न.पा.	प्रमुख श्री हेमराज ओम्हा	९८५८७५०६२९	
१६	बेदकोट न.पा.	प्रमुख श्री भोजराज बोहरा	९८५८७५९५०	
१७	बेलडाँडी गा.पा.	प्रमुख श्री हरिषचन्द्र राना	९८०९३७८६८५	९८०९४३९३९९
१८	लालभाडी गा.पा	प्रमुख श्री निर्मल राना	९८४८९०००६४	
१९	डिभिजन वन कार्यालय	प्रमुख श्री शम्भु प्रशाद तिवारी	९८५८७५०९८९	०९९५२९९२८
२०	संघिय खानेपानी तथा ढल व्यवस्थापन आयोजना	प्रमुख श्री राम उदगर यादव	९८५८७८४७९७	०९९-५२९९३४
२१	स्वास्थ्य कार्यालय	प्रमुख श्री शिवराज सुनार	९८५८७७६५०९	०९९-५२३९९६
२२	भेटेरिनरी अस्पताल तथा पशु सेवा विज्ञ केन्द्र	प्रमुख डा. पान सिंह ठगुन्ना	९८५८७५०३७९	०९९५२५६५७
२३	शिक्षा विकास तथा समन्वय इकाई	प्रमुख श्री दिपक राज कलौनी	९८५८७५२८८८	०९९ ५२९२२४
२४	कृषि ज्ञान केन्द्र	प्रमुख श्री दिल बहादुर बिष्ट	९८५८७५००५२	०९९५२९२५२
२५	महाकाली सिंचाइ व्यवस्थापन कार्यालय	प्रमुख श्री तारादत्त भट्ट	९८५८७५००३५	०९९२९९९०
२६	जलस्रोत तथा सिंचाइ विकास डिभिजन	प्रमुख श्री महादेव बिष्ट	९८५८७५०२९९	०९९५२९३०८
२७	महाकाली सिंचाइ आयोजना तेश्रो चरण	प्रमुख श्री रण बहादुर बंम	९८५९९२५५६३	०९९५२९९९९
२८	जनताको तटबन्ध कार्यालय फिल्ड नं ७	प्रमुख श्री मनोरंजन कुमार सिंह	९८५८७७५३२७	०९९५२०५५९
२९	डिभिजन,सडक कार्यालय महेन्द्रनगर	प्रमुख श्री हरिप्रशाद सुवेदी	९८५७०३४४७९	०९९५२९३२६
३०	सु.प.प्र. प्र.विपद व्य.गुल्म, महेन्द्रनगर	प्र.नि. नरपती भट्ट	९८५८०९०९३७	९८५८७५९०५०
३१	नेपाल खाद्य संस्थान	श्री तपेन्द्र प्रशाद उपाध्याय	९८४३६७५३९५	०९९-५२९३९०
३२	नेपाल विद्युत प्राधिकरण, वितरण केन्द्र	श्री मनोज कुमार शर्मा	९८५८७८४२२२	०९९५२९३९३
३३	नेपाल टेलिकम	श्री प्रितम भट्ट	९८५८४२२३७७	०९९५२३८८८
३४	महाकाली प्रादेशिक अस्पताल	डा. अर्जुन भट्ट	९८५८७७६८८२	५२९३९९ ५२९३९३
३५	खानेपानी संस्थान	श्री संगीता थापा	९८५८७८७३७९	५२९९३३
३६	नेपाल रेडक्रस सोसाईटी	सभापति श्री टेकराज उप्रेती	९८४८७२२३६९	०९९-५२९२५८
३७	कञ्चनपुर उद्योग वाणिज्य संघ	श्री पिताम्बर जोशी	९८५८७५०५०८	०९९५२२०५९
३८	नेपाल पत्रकार महासंघ	श्री माधव धामी	९८४८७६३७५०	
३९	लोकतान्त्रिक गैर सरकारी महासंघ	श्री गिरीराज शर्मा	९८४८७२९५९९	
४०	गैर सरकारी महासंघ, कञ्चनपुर	श्री नरेश सिलाल	९८४८७२६८९०	
४१	NNSWA /DLSA	श्री अशोक विक्रम जैरु	९८५८७५००३८	०९९-५२२९८२
४२	NEEDS Nepal	श्री भवराज रेग्मी	९८५८७५०९२८	०९९-४९८९०९
४३	स.प्र.बल नेपाल सुरक्षा बेस मभगाउ	स.प्र.ना.उ. श्री नरवहादुर शाही	९८५८०५९०५५	
४४	संघिय प्रहरी इकाई कार्यलय धनगढी हाल महेन्द्रनगर	श्री प्र.व.उ. जनक राज पाण्डेय	९८५९२८०५९७	
४५	वडा प्रहरी कार्यालय,महेन्द्रनगर	प्र.नि. श्री प्रकाश सिंह भण्डारी	९८५८७९०४९३	०९९५२९२२२
४६	सु.प.प्र. दंगा नियन्त्रण वेश,महेन्द्रनगर	प्रनि श्री दिपेन्द्र कुमार पाल	९८५९२८९२९६	



क्र.सं.	संस्था/कार्यालय	प्रमुख सम्पर्क व्यक्ति	मोबाइल	कार्यालय नं.
४७	अपांग सेवा संघ	श्री धर्म राज जोशी	९८४८८४४३९९	
४८	सामुदायिक विपद् व्यवस्थापन जिल्ला संजाल	दिवाकर भट्ट	९८६८७५०४४	
४९	औषधी व्यवसायी संघ	रामचन्द्र बुढा	९८४८७२३७८३	
५१	सि.एम.ए.संघ	विरेन्द्र प्रशाद तीवारी	९८५८७५०७७३	
५२	बस व्यवसायी	श्री डम्बर पन्त	९८५८७५०९९२	
५३	होटल व्यवसायी संघ	जगदिश भट्ट	९८४८७२९३९३	
५४	कञ्चनपुर निर्माण व्यवसायी संघ	प्रेम प्रकाश भट्ट	९८९०६८५९९२	
६४	DAN CHURCH AID	जगदीश भट्ट	९८५८४२४०८८	

### ३.२.३ आपत्कालिन अवस्थामा: (एम्बुलेन्स, ब्लड बैंक, दमकल, शव वाहन)

सि.नं.	स्थानीय तह/निकाय	संचालन गर्ने संस्था	एम्बुलेन्स नं.	चालक		फोन नं.
				नाम,थर	फोन नं.	
1	भीमदत्त	नेरेसो, कञ्चनपुर शाखा	म.१च.५३६	गणेशराज जोशी	9848735045	099-523983
2	भी.न.पा	सेती महाकाली यातायात बहुउद्देश्यीय प्रा.लि.	म.१च.२५३	सहदेव राना	9848897090	
3	भी.न.पा. ६	हाडासैन परोपकार सेवा समिति	म.१च.१९९	टेक कुँवर	9858750074	
4	भी.न.पा. १८	महाकाली अस्पताल, महेन्द्रनगर	म.१झ.७८	रनबहादुर विष्ट	9865942035	099-521111
5	भी.न.पा. १८	महाकाली अस्पताल, महेन्द्रनगर	०१-००१झ ३५८	दिपक विष्ट	9848975293	099-521111
6	भी.न.पा. १२	नेरेसो, महाकाली उपशाखा, बासखेडा	म.१च.२८८	गणेश विष्ट	9868727374	
7	भी.न.पा. ४	नेपाल परिवार नियोजन संघ	म.१च. २१३	संजिव भण्डारी	9848789700	099-521272
8	भी.न.पा. १८	कञ्चनपुर उद्योग वाणिज्य संघ	म.१च. २३९	दिपकराज पडाल	9865663155	
9	भी.न.पा. १५	निडलाशैनी भगवती सेवा समिति	से१च.१५१३	निरन्जन प्र. भट्ट	9865099070	
10	भीमदत्तन.पा.	जिमुवा स्वास्थ्य चौकी	म.१झ.९९	हरेन्द्र धामी	9848789763	099-415016
11	माहाकाली	दोधारा चाँदनी प्रा.स्वा.केन्द्र	बा.१झ. ८४०२	दुरपालसिंह राना	9812785810	099-400016
12	माहाकाली	दोधारा चाँदनी प्रा.स्वा.केन्द्र	बा.२झ. १७४६	करन भण्डारी	9806481772	099-400016
13	माहाकाली	चाँदनी स्वास्थ्य चौकी		विरबहादुर खड्का	9868772644	099-400088
14	वेदकोट	नेरेसो, वेदकोट उपशाखा	म.१च. १६२	प्रकाश ब. थापा	9868729555	
15	शुक्लाफाँटा	लायन्स क्लब अफ झलारी	म.१च ४९७	डम्बर सिंह सावद	9868896666	
16	शुक्लाफाँटा	सुनवरा कृषि सहकारी संस्था लि. झलारी	म.१च.४४६	राजेन्द्र ऐर	9848751188	
17	शुक्लाफाँटा	पिपलाडी स्वास्थ्य चौकी	म.१झ.१००	गोरे लुहार	9848881613	
18	कृष्णपुर,वाणी	नेरेसो, बैजनाथ उपशाखा	म.१च. २५२	विरबहादुर रावल	9848994077	9805773491
19	बेलडाँडी गा.पा.	बेलडाँडी प्रा.स्वा. केन्द्र	से.१झ २४४	उत्तम धामी	9806447213	
20	बेलडाँडी गा.पा.	रोतेली बिचवा स्वास्थ्य चौकी	से.१झ १०९	चेतन बुढा	9810754321	
21	बेलोरी न.पा	श्रीपुर प्रा.स्वा.केन्द्र	बासुदेव क्षेत्री	9810699180	बासुदेव क्षेत्री	
22	बेलोरी न.पा.	नेपाल वातावरणीय स्वचेतना तथा संरक्षण समाज	म.१च.२५८		9801377639	
23	बेलोरी न.पा.	लक्ष्मीपुर स्वास्थ्य चौकी	बा.१झ.१७३०	सुभाष चौधरी	9805798131	
24	बेलोरी न.पा.	रामपुर विलासीपुर स्वास्थ्य चौकी	म.१झ.१०७	तिलक चौधरी		
25	पुनर्वास न.पा.	त्रिभुवनबस्ती स्वास्थ्य चौकी	म.१च.१८३	बालिक राम राना	9809481062	
26	पुनर्वास ,११	पुनर्वास पोलिक्लिनिक, आई.वि.आर.डि.			9812769125	099-560255
27	पुनर्वास न.पा.	परासन स्वास्थ्य चौकी		राम बहादुर थापा	9806470299	
28	पुनर्वास न.पा.	पुनर्वास रेडक्रस एम्बुलेन्स		खडक ब. खड्का	9810747487	9862715959
29	पुनर्वास न.पा.	पुनर्वास पोलिक्लिनिक एम्बुलेन्स			9806434461	
30	पुनर्वास न.पा.	रेडक्रस वडा नं. १०		राजेन्द्र तामाङ	9812750320	9868805022
31	कृष्णपुरन.पा.	एम्बुलेन्स	म.१झ.११५	पुष्कर ताम्रकार	9865944501	

32	कृष्णपुरन.पा.	रेसो, रैकवार विचवा उपशाखा		दिनेश राना	9804607444	
33	नेपाल परिवार नियोजन संघ			संजीव भण्डारी	984876557	099521275
34	शुक्लाफाटा नगरपालिका		०२-००१ झ १२७	तेजसिंह कुँवर	9862466044	099-540010

### ३.२.४ अत्यन्त जरूरी फोन नम्बरहरु:

निकाय	फोन	निकाय	फोन
प्रहरी कन्ट्रोल	100	टेलिफोन सोधपुछ	197
जिल्ला प्रहरी कार्यालय	099-521200	महाकाली उपप्रादेशिक अस्पताल	099-521111
वडा प्रहरी कार्यालय, महेन्द्रनगर	099-521222	बस पार्क दिवा सेवा	099-521289
जिल्ला प्रशासन कार्यालय	099-521109	बस पार्क रात्री सेवा	099-522491
ट्राफिक प्रहरी कार्यालय	099-522017	पवनदूत यातायात	099-524975
दमकल वारुण यन्त्र	099-521322	भन्सार गेट	099-521236
विद्युत फ्युज सेवा	099-521199	मोबाइल सोधपुछ	099-52247
रक्तसञ्चार सेवा	099523983	नेरेसो कञ्चनपुर शाखा	9848755851
जिल्ला आपत्कालिन सेवा कार्य सञ्चालन केन्द्र	099-525245	जिल्ला अगुवा सहयोगी संस्था (DLSA) NNSWA	099522182, 9858750038 9848759328, 9848721547

### ३.२.५ विभिन्न बैठकका निर्णयहरु:

कञ्चनपुर जिल्लामा आ.व. २०६६/६७ देखि जिल्ला विपद् व्यवस्थापन समितिले गैससहरूको सहकार्य एवम् प्राविधिक र आर्थिक सहयोगमा जिल्ला विपद् पूर्वतयारी तथा प्रतिकार्य योजना तयार गर्दै आईरहेको छ । जिल्ला विपद् व्यवस्थापन समितिको बैठकमा DPRP पुनरावलोकनबारे छलफल हुनुका साथै क्षेत्रगत बैठक गरी आवश्यक सूचना संकलन गर्दै पुनरावलोकन कार्यशालाको आयोजना समेत गरी तयार भएको DPRP स्वीकृत गरिएको छ ।

क) विगतका सिकाइ, समस्या र चुनौतिलाई आधार मान्दै आगामी आर्थिक वर्ष २०७८/७९ का लागि बाह्रौं DPRP पुनरावलोकन तथा निर्माणका लागि निर्णय गरिएको ।

ख) आ.व.२०७८/०७९का लागि DPRP पुनरावलोकन गरी अद्यावधिक गर्न NNSWA लाई जिम्मेवारी दिइएको ।

ग) जिल्लामा हालसम्म प्रकोपबाट बढी प्रभावित हुने बाढी, महामारी र नेपाल सरकारले प्राथमिकतामा राखेको भूकम्पको प्रकोपलाई समेत क्षेत्रगत रुपमा प्रतिकार्य योजनामा एकिकृत गरिएको छ ।

घ) जिल्लाका संकटासन्नता अवस्थामा रहेका सबै बस्तीहरूको विश्लेषण गरी प्रभावित हुन सक्ने संख्या अनुमान गरी सोको प्रतिकार्य गर्न सक्ने योजना तय गरिएको छ ।

ङ) DPRP जिल्ला विकास परिषद्बाट यसअघि अनुमोदन भई आवश्यक परिमार्जन कार्य भएको ।

च) जिल्ला प्रशासन कार्यालयको पत्रानुसार ७ वटै क्लष्टरहरूको विभिन्न मितिमा बैठक बसी क्षेत्रगत विषयवस्तु माथि छलफल गरी DPRP का लागि सूचना पुनरावलोकन गरिएको ।

छ) मिति २०७१/०१/२८ गते जि.वि.व्य.समितिको बैठकले विद्यमान ९ वटा क्लष्टरलाई ७ वटा क्लष्टरमा समायोजन गर्ने निर्णय गरेको ।

ज) मिति २०७९ श्रावण ९ गते जिल्ला विपद् व्यवस्थापन समितिको बैठकले परिमार्जित विपद् पूर्व तयारी तथा प्रतिकार्य योजना २०७९/८०स्वीकृत गरेको ।

### ३.६ विपद्का समयमा राहत सहयोग प्रदान गर्ने मापदण्ड:

विपद्का समयमा प्रभावित क्षेत्रमा आपत्कालिन राहत सहयोग पुऱ्याउन नेपाल सरकारको निर्देशनबमोजिम राहत सहयोग प्रदान गरिनेछ, र जिल्ला विपद् व्यवस्थापन समितिले जिल्लाको स्रोतको अवस्था र स्फेयर मापदण्डलाई समेत मध्यनजर गरी DDMC को बैठकको निर्णयबाट आवश्यक राहत सहयोगको मापदण्ड समेत तोक्नेछ ।

**क) तत्काल अवस्थाको राहत**

विपद्का समयमा घरछोडी अन्यत्र गई बसेको अवस्था वा आफ्नै घरमा पनि खाद्य तथा गैरखाद्य वस्तुको क्षति भई तत्काल खान र बासको कुनै व्यवस्था नभएको अवस्थामा वा आफ्नो घरमा फर्की नसक्दासम्मका लागि मानवीय राहत उपलब्ध गराईनेछ ।

**ख) क्षतिपूर्ति राहत**

क्षतिपूर्ति राहत विपद्को समयमा भएको सम्पूर्ण क्षतिको विवरण सर्वेक्षण पश्चात गरिने राहत सहयोगलाई जनाइन्छ । प्रदेश विपद् व्यवस्थापन तथा राहत वितरण व्यवस्थापन, २०७६ अनुसार विपद् प्रभावितलाई तत्कालको गुजारा र उत्थानशीलताको निमित्त प्र.जि.अ.ले देहायबमोजिम राहत उपलब्ध गराउनु पर्नेछ ।

१. विपद्को घटनामा परी मृत्यु भएका व्यक्तिको आश्रित परिवारलाई प्रति मृतक रू. १ लाख ।
२. विपद्को घटनामा परी बेपत्ता भएका व्यक्तिको आश्रित परिवारलाई प्रतिव्यक्ति रू. १ लाख ।
३. विपद्बाट घर वा बहाल बसेको आवास नष्ट भएका वा खाद्यान्न बाली तथा जग्गा जमिन वा पसल व्यवसाय समेत नोक्सान भई तत्काल गुजाराको लागि खाद्यान्न समेत नभएका वा दुवै अवस्थाका पीडित परिवारलाई तत्काल आवश्यक व्यवस्थाको लागि प्रति परिवार रू. १० हजारसम्म ।
४. विपद्बाट घाइते भएकाहरूको जीवन रक्षाका लागि सरकारी वा नजिकको अस्पताल तथा स्वास्थ्य संस्थामा निःशुल्क औषधोपचारको तत्काल व्यवस्था मिलाउने ।

**ख १) आंशिक क्षति**

१. घरभित्र ३ फिट उचाइसम्म बाढी पसेर खाद्यान्न तथा गैर खाद्यान्न सबै नष्ट भएको र घर तत्काल बस्नयोग्य नरहेको र पछि फर्की बस्न सक्ने अवस्था रहेको ।
२. घरलाई २५ प्रतिशत मर्मत गर्नुपर्ने देखिएको ।
३. खेती गरिएको जग्गाको २५ प्रतिशतसम्म कटान, पटान वा बाली नष्ट देखिएको ।

**ख २) पूर्ण क्षति**

१. घरमा बाढी पसेर घर पूर्ण रूपले नष्ट भएको ।
२. कटान वा पटानले गर्दा ५ कट्टासम्म मात्र जग्गा बाँकी रहेको अवस्था ।

**ख३) विस्थापित तथा पुनर्स्थापना स्तरको क्षति**

१. जग्गा घर सबै बगाएको वा पूर्ण रूपमा बगर वा नदीमा परिणत भएको अवस्था ।

**ख४) मानवीय क्षति**

१. विपद्का कारण मानवको अवस्था बेपत्ता वा पत्ता नलागेको तथा मानवीय क्षति भएको ।
२. विपद्का कारण मानवको अंगभंग भएको वा अपांगता भएको वा क्षतिको कारण मानसिक अपांगता भएको ।



## परिस्थिति तथा जोखिम विश्लेषण

### ४.१ कञ्चनपुर जिल्लाको प्रकोप जोखिम विश्लेषण:

यस जिल्लाको उत्तरतर्फको भूभाग भावर र चुरे पर्वत श्रृंखलामा पर्ने भएका कारण दक्षिणतर्फको समथर भूमिभन्दा भिरालो किसिमको छ । भिरालो भएको तथा चुरे क्षेत्रको जंगल विनास हुँदै गएका कारण एकातिर वर्षातमा खहरे खोलाले यस क्षेत्रको माटो बगाएर लैजान्छ, अर्कोतिर चुरे पहाडबाट बगाई ल्याएको बालुवा, गेरानहरू समथर क्षेत्रको भूमिमा नदीनालामा ल्याई थुपर्ने गर्दछ । जसले गर्दा उब्जाउ भूमिहरू दिन प्रतिदिन मरुभूमिमा परिणत हुँदै गएका छन् । यसका अतिरिक्त उत्तर चुरे पहाडबाट दक्षिणतिर बग्ने नदीहरू र वर्षे खोलाहरूमा बाढीजन्य प्रकोपबाट जिल्लाको नगरपालिका तथा गाउँपालिकाहरूमा ठूलो मात्रामा हुने डुबान र कटानले धेरै धनजनको क्षति हुने गरेको छ ।

जिल्लामा तीव्र बसाइँसराइँ, जनसंख्या वृद्धि र सवारी साधनको चापले गर्दा सडक दुर्घटना दिनप्रतिदिन बढ्दै गएकोले मानिस दुर्घटनामा परी अपांग हुनुका साथै मृत्युसमेत हुने गरेको छ । यस जिल्लामा मौसम अनुसार चिसो मौसममा शीतलहर भई यसबाट मानवीय पीडा, कृषि उपजमा कमि र पशु चौपाया मर्ने गरेका छन् भने अत्यधिक गर्मीका कारण लु लाग्नु, सरुवा रोगहरू फैलिनु र हावाहुरीबाट घरगोठमा क्षति पुगी समुदायको बासस्थानमा असर पर्ने गरेको यथार्थ छ ।

### ४.२ जिल्लामा हुन सक्ने संभावित प्रकोपका प्रकारहरू:

क्र.सं	संभावित प्रकोप	विद्यमान अवस्था	समय
१	भूकम्प	भूकम्पीय जोखिममा नेपाल ११औँ स्थानमा रहेको र जिल्लामा भूकम्प प्रतिरोधात्मक भवन नभएको, भि.न.पा.ले भवन आचारसंहिता लागु गरेको ।	जुनसुकै समयमा
२	बाढी	चुरेक्षेत्र भएर १२ भन्दा बढी नदी बग्ने गरेको र जसमध्ये महाकाली, दोदा, बनरा, चौधर, मोहना, सुनवरा र जोगबुडाजस्ता ७ भन्दा बढी ठूला नदीले जिल्लाका सबै स्थानीय तहका भूभागहरू वर्षेनी डुबान र कटानबाट क्षति पुऱ्याइरहेका छन् । वर्षेनी हजारभन्दा बढी परिवारहरू प्रभावित भैरहेका छन् ।	ज्येष्ठ - असोज
३	आगलागी	जिल्लामा धेरै जसो भूभागमा घनाबस्ती रहेका, सुकुम्बासी, आरक्ष विस्थापित, मुक्त कर्मैया, बाढी विस्थापितलगायत अति विपन्न समुदायमा कच्ची तथा फुसका घर हुनु, सचेतना अभाव, अग्नी नियन्त्रण यन्त्रको अभाव, हावाहुरी चलिरहँदा असुरक्षित रूपले खाना पकाउनु र चुल्होमा आगो राख्ने चलन रहनु, आगो सल्काउँदा मट्टितेलको प्रयोग गर्नु र आगो बाल्ने वस्तुहरू बच्चाले खेलाउँदा आगलागीका घटना बढी हुने गरेको ।	चैत्र - ज्येष्ठ
४	महामारी	बाढी पश्चात प्रकोपका रूपमा भाडापखाला लगायत पानीजन्य रोग बढ्ने गरेको, स्रोत साधन, जनचेतना र अनुकूल क्षमताको अभाव ।	विपद्पछि, अन्य समयमा
५	बर्ड फ्लु	भारतीय खुल्ला सिमाना, अव्यवस्थित कुखुरा पालन ।	जुनसुकै समयमा
६	शितलहर	चिसोको मात्र बढ्दै गएको विपन्न बस्ती बढी प्रभावित	पुष - माघ
७	जंगली जनावर आतंक	शुक्लाफाँटा राष्ट्रिय निकुञ्ज र भारतीय सीमा क्षेत्रमा पनि आरक्ष रहेको, चुरेक्षेत्रमा रहेका जनावरले पनि आतंकित पार्ने गरेका ।	जुनसुकै समयमा
८	मौसमी सुख्खा	नहरको सिचाई नपुगेका र चुरे क्षेत्रका गा.पा. र न.पा.को उत्तरी भेगमा पानी नपरेमा सुख्खा खडेरी पर्ने गरेको	असार - भदौ
९	किट आतंक	जलवायु परिवर्तन, बढी विषादी प्रयोगका कारण लाभकारी चरा, किरा लोप	खेती मौसम
१०	चट्याङ,असिना	बढी जसो वर्षायाम र पानी परेका समयमा	जुनसुकै समयमा
११	नोभेल कोरोना भाईरस (कोभिड - १९)	विश्वभरी महामारीको फैलिएको यो महामारीका कारण बन्दाबन्दी भई ज्वरो लगायतका रोग बढ्ने गरेको, स्रोत साधनको कमी भएको जनचेतना र अनुकूल क्षमताको अभाव । <b>कोभिड १९ सम्बन्धी तथ्यांक: (२०७९ असार सम्म)</b> <b>RT-PCR जम्मा परिक्षण: २६२२८</b>	जुनसुकै समयमा

क्र.सं	सम्भावित प्रकोप	विद्यमान अवस्था	समय
		RT-PCR Positive: ६५८१ ( महिला २२२०, पुरुष ४३६१ ) RDT Antigen Test: १७७३६ Reactive: ४६११ ( महिला १७३४, पुरुष २८७७ ) गड्डाचौकी सिमानाका जम्मा स्वास्थ्य परिक्षण : १९०९९० ( महिला ३६०८४, पुरुष १४१७५५, बालबालिका १३१५१ ) गड्डाचौकी RDT Antigen Test: १५७४८७ Reactive: २३९७ ( महिला ४५२, पुरुष १९४५ ) कोभिड बाट मृत्यु : २११ ( महिला ६७, पुरुष १४४ ) (स्रोत: स्वास्थ्य कार्यालय, कन्चनपुर)	

### ४.३ बाढी प्रभावित क्षेत्र विश्लेषण:

#### ४.३.१ नदीबाट प्रभावित क्षेत्र:

क्र.सं.	नदी	प्रभावित नपा/गाविस	बस्ती	असर क्षेत्र
१	जोगबुडा	दोधारा चाँदनी न.पा	वडा ३ र ४	<ul style="list-style-type: none"> <li>अत्यधिक रुपमा कटान</li> <li>आंशिक डुबान</li> </ul>
		दोधारा चाँदनी न.पा	माहाकाली नपा वडा ६ पुरानो बस्ती, वडा ७ कन्जभोज, वडा ९ दानुटोल, वडा ८ जरखाटोल, धामिटो, सुन्दरनगर, टिपिनटोल बाँसघाडी, वडा १० खड्काटोल आमभोज, गिरीटोल, वडा १० कृतियाकवर, सुर्खेती टोल ।	
२	माहाकाली	दोधारा चाँदनी न.पा	वडा १ स्याउलेबजार, वडा ४ भोलुंगे पुल, वडा २ मायापुरी	<ul style="list-style-type: none"> <li>अत्यधिक रुपमा कटान</li> <li>डुबान</li> </ul>
		दोधारा चाँदनी न.पा	वडा ६ गुरुड टोल, बादी टोल, वडा ७ जंगलाट, संसारीमाई टोल, वडा १ ढकना घाट, माता टोल, वडा ५ कृतियाकवर	
		भी.न.पा.	वार्ड ११ भुजेला, वडा १२ ऐरी, ओदाली, वडा १३ बडैपुर, पिपरेया, वडा १० जिमुवा श्रीलंका टोल, वडा ९ ब्रह्मदेव	
		दक्षिण क्षेत्रका गा.पा. तथा न.पा.बेलडाडीपा, बेलौरी र पुनर्वास नपा	बेलडाडी गा.पा., बेलौरी न.पा. र पुनर्वासको दक्षिणी क्षेत्रमा भारतिय सीमा क्षेत्रबाट पानी भरिएर आउने र अन्य नदीको बहाव अवरुद्ध भई डुबान हुने ।	<ul style="list-style-type: none"> <li>डुबान</li> </ul>
३	चौधर	वेदकोट न.पा.दैजी	३, ४, ५ र १०	<ul style="list-style-type: none"> <li>अत्यधिक कटान</li> </ul>
		वेदकोट न.पा. सुडा	६, ७ र १०	<ul style="list-style-type: none"> <li>अत्यधिक कटान</li> </ul>
		बेलडाँडी गा.पा.	वडा ४ वैवाह, वडा ३ वैवाह, वडा ३ खैरीघाट, वडा १ रतनपुर, वडा २ ढकनीया, वडा २ चवन्नी खल्ला	<ul style="list-style-type: none"> <li>डुबान</li> </ul>
		बेलडाँडी गा.पा.	वडा ४ बाह्रजाला, भुडा, वडा २ कानपुर, वडा २ वीचपुरी, वडा ३ भट्टेघाट, वडा १ गौडी, वडा ५ ईर्मिलिया, वडा ५ भिलमिला, वडा ५ भिलमिला	<ul style="list-style-type: none"> <li>डुबान</li> </ul>
	भरना खोला	बेलडाँडी गा.पा.	वडा नं १ भरनासागर, वडा नं ३ कमरी र सिसमडाँडी	<ul style="list-style-type: none"> <li>डुबान/कटान</li> </ul>
४	राधा	वेदकोट न.पा.दैजी	१	<ul style="list-style-type: none"> <li>अत्यधिक कटान</li> </ul>
५	स्याली	शुक्लाफाँटा न.पा.	८, ९ सिमलफाँटा, कसरौल, जुडा, सिसैया	<ul style="list-style-type: none"> <li>अत्यधिक कटान</li> </ul>
		शुक्लाफाँटा न.पा.	वडा ५	<ul style="list-style-type: none"> <li>अत्यधिक कटान</li> </ul>
६	गौडी	शुक्लाफाँटा न.पा.	वडा ८ र ९	<ul style="list-style-type: none"> <li>अत्यधिक कटान</li> </ul>
७	सुनवरा	शुक्लाफाँटा न.पा.	टोटी फुलेली, पारीफाँटा, नौखुरी, अमरपुर,	<ul style="list-style-type: none"> <li>अत्यधिक कटान</li> </ul>

क्र.सं.	नदी	प्रभावित नपा/गाविस	बस्ती	असर क्षेत्र
			कलुवापुर, भलारी बजार ।	• आंशिक डुबान
		शुक्लाफाँटा न.पा.	गुलरपट्टी, वैशाखा शिविर, जोनापुर, ढकनिया, आसापुर	• अत्यधिक कटान • आंशिक डुबान
		शुक्लाफाँटा न.पा. तथा लालभाडी गा.पा.	कालागौडी, जाईजाला, जाई (दोदा नदीमा मिसिने)	• अत्यधिक कटान • आंशिक डुबान
८	वनारा	कृष्णपुर न.पा.	खल्लागोठ, गुन्यालफाँटा, वनरा मुक्त कमैया शिविर,	• अत्यधिक कटान
		शुक्लाफाँटा न.पा. र लालभाडी गा.पा.	कटान, तिल्कीपट्टी, वनहरा शिविरको बस्ती	• अत्यधिक कटान
९	वण्ड	कृष्णपुर न.पा.	दोमिल्ला	• अत्यधिक कटान
१०	दोदा	शुक्लाफाँटा न.पा. तथा लालभाडी गा.पा.	कटान, तिल्कीपट्टी, चित्रपुर, जाईजाला	• अत्यधिक कटान • अधिक डुबान
		लालभाडी गा.पा.	१ देखि ६ वडा	• अत्यधिक कटान-डुबान
		बेलौरी न.पा.	वडा ५ उदयपुर, सोभाता, रामनगर, सुर्दशनपुर, वडा ५ भकुण्डा, वडा ६,७	• अत्यधिक डुबान-कटान
		बेलौरी न.पा.	श्रीपुर भएर न.पा. क्षेत्रमा पस्ने	• अत्यधिक डुबान
		पुनर्बास न.पा.	सबै वडाहरू	• अत्यधिक कटान • आंशिक डुबान
११	मछेली	कृष्णपुर न.पा.	बेलकुण्डी, वाणी शिविर,	• अत्यधिक कटान • आंशिक डुबान
१२	मोहना	कृष्णपुर न.पा.	दयाअमरपुर, मौरीफाँटा	• कटान, डुबान
		कृष्णपुर न.पा.	वार्ड ७, ८, ९ रैकवार	• कटान, डुबान

### ४.३.२ खोलाहरूबाट प्रभावित क्षेत्र:

क्र.सं.	खोला	प्रभावित क्षेत्र	बस्ती	असर क्षेत्र
१	कामीकाटे	भी.न.पा.	वडा ९, १०	अत्यधिक रुपमा कटान
२	खनीया	भी.न.पा.	वार्ड ६, ७, ८, ९, १०, १८	अत्यधिक कटान, आंशिक डुबान
३	कनकट्टी	भी.न.पा.	वार्ड २, ४, ५ र १९	अत्यधिक कटान
४	रोटेला	भी.न.पा.	वडा १	अत्यधिक कटान
५	मुसेपानी	बेदकोट न.पा.	सुडा ६, ७ (चौधरमा मिसिने)	अत्यधिक कटान
६	भासी	भी.न.पा.	वार्ड ३	अत्यधिक कटान
७	सुखानाला	भी.न.पा.	वार्ड २ र १८	अत्यधिक कटान, आंशिक डुबान
८	गन्धानाला	भी.न.पा.	वार्ड ४ र १३, १५ (३ वटा)	डुबान
९	भलेखोला	बेदकोट न.पा.	वार्ड ४ र ५ देजी	अत्यधिक कटान
१०	गोवरिया	भी.न.पा.	वार्ड १५, १८ र १९	डुबान
११	तिताले र गताडी	भी.न.पा.	वार्ड ९	अत्यधिक कटान पटानी
१२	भुजेला	भी.न.पा.	वडा १० र ११	डुबान
१३	वगुन	बेदकोट न.पा.	वडा ४ देजी	अत्यधिक कटान
१४	काली	भी.न.पा.	वडा १९	अत्यधिक कटान
१५	वछेला	बेदकोट न.पा.	वार्ड ६ सुडा	अत्यधिक कटान
१६	वनगाउ	भी.न.पा.	वडा ५ र ६	कटान र डुबान
१७	मछेली	कृष्णपुर न.पा.	वडा ३	अत्यधिक कटान
१८	भरना	बेलडाँडी गा.पा.	वार्ड १	अत्यधिक कटान र डुबान
१९	वालुवा	कृष्णपुर न.पा.	वडा ४, ७ (रैकवार) र ९	डुबान
२०	त्रिशुली	बेदकोट न.पा.	वडा ७ सुडा	अत्यधिक कटान
२१	टोटीनाला	शुक्लाफाँटा न.पा.	वडा ७ र १० भलारी	अत्यधिक कटान
२२	साजगाड	बेदकोट न.पा.	वडा ३ देजी	अत्यधिक कटान



क्र.सं.	खोला	प्रभावित क्षेत्र	बस्ती	असर क्षेत्र
२३	दैजीखोला	वेदकोट न.पा.	वडा ६ सुडा	अत्यधिक कटान
२४	ओदालगाड	कृष्णपुर न.पा.	वडा १	अत्यधिक कटान
२५	खारखोला	कृष्णपुर न.पा.	वडा १	अत्यधिक कटान
२६	धारापानी	कृष्णपुर न.पा.	वडा १	अत्यधिक कटान
२७	वछेला	कृष्णपुर न.पा.	वडा १	अत्यधिक कटान
३०	जडेपानी, पथरैया	वेदकोट न.पा.	वडा २ र ३	अत्यधिक कटान
३१	मलेरीया	दोधारा चाँदनी न.पा.	वडा ४ र ५ चाँदनी	डुवान
३२	पथरिया	कृष्णपुर न.पा.	वडा ७, ८, ९ रौतेली	डुवान
३२	जोगबुडा खोला	दोधाराचाँदनी न.पा.१	वडा नं ३, ४ वडा ६ गुरुड टोल, बादीटोल, वडा ७ जंगलाट, संसारीमाई टोल, वडा १ ढकनाघाट, माता टोल, वडा ५ कृतियाकवर	अत्यधिक कटान तथा डुवान
३४	सुनवरा	शु.न.पा	८,९,१०,११,२,३,४	अत्यधिक कटान
३५	बनरा	शु.न.पा	वडा नं ११,१२	अत्यधिक कटान, आंशिक डुवान

(स्रोत: कञ्चनपुर जिल्लाका स्थानिय पालिकाहरु )

#### ४.४ गा.पा./न.पा.को जोखिम तथा संकटासन्नता विश्लेषण:

समुन्द्री सतहदेखि १६० मि. देखि १,५२८ मि.सम्मको उचाईमा रहेको कञ्चनपुर जिल्लाको पूर्वमा कैलाली, उत्तरमा डडेल्धुरा तथा पश्चिम र दक्षिणमा भारत रहेको छ । यस जिल्लामा राना थारु, डगौरा थारुलगायत अन्य आदिवासी जनजातिहरू, अल्पसंख्यक समुदाय, दलित, ब्राह्मण, क्षेत्री, ठकुरी आदिको मिश्रित बसोबास छ । बाढी, महामारी, हुरीबतास, आगलागी कोरोना भाइरस (कोभिड -१९) लगायतका ठूला महामारी यस जिल्लाका प्रमुख प्रकोप हुन् भने सडक दुर्घटना, शितलहर, लु-लागनु र जंगली जनावरको आतंक जस्ता प्रकोपहरू पनि बारम्बार देखिने गर्दछन् । यो जिल्ला बाढीको दृष्टिले उच्च जोखिममा छ । महाकाली, चौधर, सुनवरा, मोहना, स्याली, जोगबुढा र दोदा नदी यसको प्रमुख कारक तत्व हो जसले गर्दा वर्षेनी करोडौको क्षति व्यहोर्नु परेको छ । यस जिल्लामा २०६४ सालदेखि २०७० सालसम्मको संकलित तथ्यांकलाई आधार मान्ने हो भने बाढी, आगलागी, जंगली जनावर आतंक, चट्याङ आदिबाट २९ जनाको मृत्यु, करिब ६२७ घर पूर्ण क्षति, ८,०४२ घर पूर्ण प्रभावित र वार्षिक रूपमा १० हजार घरपरिवार प्रभावित भएको देखिन्छ ।

यस्तै सामुदायिक प्रकोप व्यवस्थापन समितिको जिल्ला संजाल (NCDFMC) का अनुसार करिब ४०० परिवार बाढीबाट विस्थापित भएका छन् । यसै अवस्थालाई मध्यनजर गर्दै २०६५ सालदेखि विपद् व्यवस्थापनका लागि ३ वटै चरणहरूमा पूर्वतयारी, प्रतिकार्य र पुनर्स्थापना तथा पुनर्निर्माणमा सरकारी र गैरसरकारी निकायहरूले काम गर्दै आएका छन् । जिल्लास्तरीय विपद् व्यवस्थापन तथा प्रतिकार्य योजना बमोजिम पूर्वतयारी तथा प्रतिकार्य भईरहेको छ । जसमा जिल्ला प्रशासन कार्यालयमा जिल्ला आपत्कालिन कार्यसञ्चालन केन्द्र (DEOC) स्थापना भएको छ ।

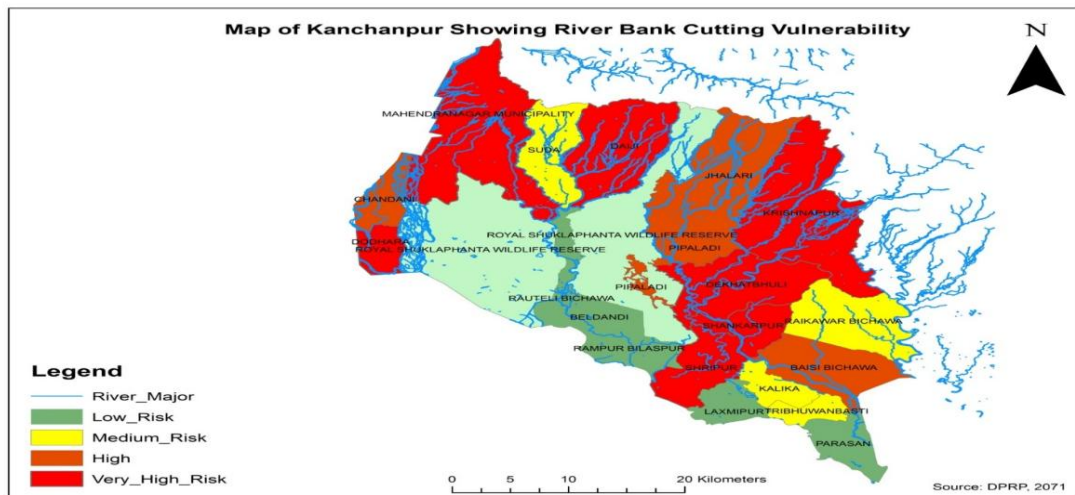
विगतमा प्रकोपबाट भएको मानवीय क्षति, प्रभावित परिवारको सङ्ख्या, घरको क्षति, बालीनाली तथा पशुधनमा पुगेको आर्थिक क्षति र नदी कटानबाट भएका क्षतिमा आधारित रही जिल्लाका गा.पा. तथा न.पा.हरूको सङ्कटासन्नता वर्गीकरण गरिएको छ । संकटासन्नता वर्गीकरणका लागि अझै धेरै कार्य गर्नुपर्ने अवस्था रहेको भए पनि विगतको अनुभव, सिकाई र अवस्थालाई आधार मानी आपत्कालीन योजना तयार गर्ने प्रयोजनका लागि भएपनि विगतको क्षति र संकटासन्तालाई हेरी स्तरीकृत गरिएको छ । जसअनुसार २ गा.पा. र ७ न.पा.लाई प्रकोपका प्रकारका आधारमा अति उच्च, उच्च, मध्यम र न्यून जोखिम वर्गीकरण गरी नेपाल सरकारबाट उपलब्ध गराएको ढाँचामा तयार गरिएको छ ।

देशका अन्य स्थानमा जस्तै यस जिल्लामा पनि महामारीको रूपमा रहेको कोरोना भाइरस (कोभिड १९) को संक्रमण बढेको छ । जसका कारण जिल्ला लगायत सबै पालिकाहरूमा बन्दाबन्दीका कारण स्रोत साधन तथा अन्य कार्यहरूमा अन्यौलता आएको छ । कोरोना भाइरस (कोभिड-१९) को महामारीका कारण बन्दाबन्दीको कारणले आर्थिक, सामाजिक, शैक्षिक तथा स्वास्थ्य क्षेत्रमा नराम्रो असर परेको छ । पालिकाहरूले स्थानीय स्तरमा रहेका स्रोत साधनको प्रयोग गरी यसको रोकथामको लागि पहल गरेको भएता पनि कतिपय क्षेत्रमा अपुग छ । स्थानीय विद्यालयहरूलाई क्वारेन्टीन बनाई बाहिरबाट आएका मानिसहरूलाई व्यवस्थापन गरेको भएता पनि धेरै मानिस भएका कारण विद्यालयहरू पनि एकान्त बासको लागि पर्याप्त तथा व्यवस्थित नभएको देखिन्छ ।

४.४.१ प्रकोपबाट प्रभावित गा.पा./न.पा.को सड्कासन्नता वर्गीकरण विवरण:

(बाढी नदी कटानका आधारमा)

क्र.सं.	अति उच्च जोखिम	क्र.सं.	उच्च जोखिम	क्र.सं.	मध्यम जोखिम	क्र.सं.	न्यून जोखिम
१	लालभाडी गा.पा.	१	शुक्लाफाँटा न.पा.	१	बेलडाँडी गा.पा.		
२	दोधाराचादनी न.पा.	२	बेलौरी न.पा.				
३	भीमदत्त न.पा.	३	कृष्णपुर				
४	बेदकोट न.पा.		पुनर्बास न.पा.				



जिल्लामा नदीबाट कटान संकटासन्नता हुने क्षेत्रहरू देखाईएको नक्सा

४.४.२ प्रकोपबाट प्रभावित गा.पा./न.पा.को सड्कासन्नता वर्गीकरण विवरण:

(बाढी डुबानका आधारमा)

क्र.सं.	अति उच्च जोखिम	क्र.सं.	उच्च जोखिम	क्र.सं.	मध्यम जोखिम	क्र.सं.	न्यून जोखिम
१	लालभाडी गा.पा.	१	शुक्लाफाँटा न.पा.	१	कृष्णपुर	१	बेदकोट न.पा.
२	बेलडाँडी गा.पा.	२	भी.न.पा.				
३	बेलौरी न.पा.						
४	पुनर्बास न.पा.						
५	दोधारा चाँदनी नपा						

४.४.३ बाढीबाट (कटान, डुबान) प्रभावित हुन सक्ने पूर्वानुमान गरिएको घरधुरी र परिवार संख्या:

क्र.सं.	गा.पा./न.पा.	बडा	उच्च जोखिम रहेका बस्ती तथा समुदाय	परिवार
१	दोधारा चाँदनी न.पा.	१	स्याउले बजार र कार्की टोल	१२२
		१	डाँडा टोल	११५
		१	पशुपति टोल र खैराड	३०५
	दोधारा चाँदनी न.पा.	२	हुनैनाथ टोल, कृष्णनगर, कमशा टोल, पूर्णा टोल	८७
	दोधारा चाँदनी न.पा.	३	मोहन मिस्त्रीको घरदेखि जमुनाघाडी टोल	२५०
	दोधारा चाँदनी न.पा.	३	शिवनगर जिरो पोइन्ट टोल	१४२
	दोधारा चाँदनी न.पा.	४	सुर्खेती टोल	१२
	दोधारा चाँदनी न.पा.	४	मालिका टोल	१८
	दोधारा चाँदनी न.पा.	४	मालिका टोल र डाँडा टोल	२५

क्र.सं.	गा.पा./न.पा.	वडा	उच्च जोखिम रहेका बस्ती तथा समुदाय	परिवार
	दोधारा चाँदनी न.पा.	५	शिवनगर टोल	१००
		५	मालिका स्कुल टोल	१००
		५	इन्द्रावन सामुदायिक वन	१००
	दोधारा चाँदनी न.पा.	६	शान्ति टोल	११२
	दोधारा चाँदनी न.पा.	६	कालागाड पत्थरटोल	२००
	दोधारा चाँदनी न.पा.	६	गुरुड टोल सनाखरी टोल	७०
	दोधारा चाँदनी न.पा.	७	मुसिकोटे टोल टापु	३६
	दोधारा चाँदनी न.पा.	७	सिसमघाडी टोल ढकनाघाट	६०
	दोधारा चाँदनी न.पा.	८	सुन्दरनगर	१३५
	दोधारा चाँदनी न.पा.	८	जर्का टोल	३०
	दोधारा चाँदनी न.पा.	८	धामी टोल बाँसघाडी	८८
	दोधारा चाँदनी न.पा.	९	ढकनाघाट	५०
	दोधारा चाँदनी न.पा.	९	ताराघाट भुजेला टोल	३०
	दोधारा चाँदनी न.पा.	१०	सिर्जनाघाट	९०
	दोधारा चाँदनी न.पा.	१०	कुतियाकवर, प्रतिमा टोल	४४
	दोधारा चाँदनी न.पा.	११	शान्ति टोल, गुरुड टोल	१२
<b>जम्मा</b>				<b>२,३३३</b>
२	पुनर्वास न.पा.	१	गणेश बस्ती पुरैना भकण्डा	४००
	पुनर्वास न.पा.	२	इटाभट्टा सिमरी टोल	३०
	पुनर्वास न.पा.	२	रातो ताल	२२
		२	सिमरी	१००
		३	चन्द्रवाल स्कुल रातो ताल	६
	पुनर्वास न.पा.	३	मदन टोल	७
	पुनर्वास न.पा.	३	सिमरी रातो ताल	११४
	पुनर्वास न.पा.	४	कंकड	९२
	पुनर्वास न.पा.	४	खड्डा	३५
	पुनर्वास न.पा.	५	वीचफाँटा	९००
	पुनर्वास न.पा.	५	कीर्तिपुर धनसिन्ना	४०१
	पुनर्वास न.पा.	५	चकमेली टोल	१६०
	पुनर्वास न.पा.	५	वन विभाग टोल	७
<b>जम्मा</b>				<b>२,२७६</b>
३	बेलौरी न.पा.	१	मटैया	५०
	बेलौरी न.पा.	१	उडियाफाँटा, फटिया गोकुलपुर	१२
	बेलौरी न.पा.	२	कटान, टेडुवा बैजुडाँडा, दिनापुर खैरानी	१०००
	बेलौरी न.पा.	२	दिनापुर खैरानी	३००
	बेलौरी न.पा.	२	चारधरुवा गोकुलपुर	१०००
	बेलौरी न.पा.	३	मोतीपुर	५५
	बेलौरी न.पा.	३	बन्दा ताल, कर्णाली टोल र प्रगती टोल	१४२
	बेलौरी न.पा.	३	खिरिया टोल पडाव र रानीताल	२५०
	बेलौरी न.पा.	४	बुटाबारी मोतीपुर, चप्परतला, मोतीपुर शान्तिपुर र रिक्षा	५००
	बेलौरी न.पा.	४	मोतीपुर बुटाबारी	५५
	बेलौरी न.पा.	४	शान्तिपुर	१००
	बेलौरी न.पा.	५	सुदर्शनपुर, उदयपुर, रामनगर र शोभाताल देखि पुरै वडामा	५००
	बेलौरी न.पा.	५	बन्दतियादेखि शोभाताल, मैनाहा तथा छोटी सिंहपुर	४००
	बेलौरी न.पा.	६	बोटी गाउँ, नयाँ गाउँ बैशाखा र भुडाकोट	३००
	बेलौरी न.पा.	६	बजार क्षेत्र र शान्तिपुर	१८५
	बेलौरी न.पा.	६	हात्तीबोभा शान्तिपुर	१५०
	बेलौरी न.पा.	७	टेडिया, पौलाहा, भगतपुर र आधा गणेशपुर	३००
	बेलौरी न.पा.	७	भगतपुर, बरैया, खप्टी नदीको किनार	२००
	बेलौरी न.पा.	७	रामघाट, सिंहपुर सानो सिंहपुर भरी	२००
	बेलौरी न.पा.	८	कानपुर	६८
	बेलौरी न.पा.	८	कलकत्ताको टि.सि.एन. टोल	५०
	बेलौरी न.पा.	८	खजुवा पचुई	५०

क्र.सं.	गा.पा./न.पा.	वडा	उच्च जोखिम रहेका बस्ती तथा समुदाय	परिवार
	बेलौरी न.पा.	९	भदपुरी, अण्डैया, दरख टोल र कुण्डा	३००
	बेलौरी न.पा.	९	रामघाट, डाँडाकुण्डा, खजुवा भदपुरी, आण्डैया र दरख टोल, राधापुर	३५०
	बेलौरी न.पा.	९	आदर्शमीलन टोल, लक्ष्मीनगर, खजुवा कुण्डा र घुर्षा	४००
	बेलौरी न.पा.	१०	कानपुर	१००
	बेलौरी न.पा.	१०	भुडा खल्ला टोल, गौडी, सडकघाट, भुडा चौराहा र शिवनगर	५००
	बेलौरी न.पा.	१०	निर्मल आर्यघाटदेखि काली नालासम्मको बस्ती	५००
<b>जम्मा</b>				<b>८,०१७</b>
४	बेलडाँडी गा.पा.	१	कालीका टोल, भुर्षा टोल, रतनपुर,प्लाट टोल	५००
	बेलडाँडी गा.पा.	२	चवन्नी, ढकनिया	१६००
	बेलडाँडी गा.पा.	३	कमरी टोल,सिसाडाँडी र गडा टोल,	१२००
	बेलडाँडी गा.पा.	४	विकास टोल र बागी टोल	५००
	बेलडाँडी गा.पा.	५	ईम्लिया, गौडी,मल्लो भिलिमिला	२५००
<b>जम्मा</b>				<b>६,३००</b>
५	लालभाडी गा.पा.	१	खल्ला टोल, विनवारी टोल, वाण नाला टोल,	१६१५
	लालभाडी गा.पा.	२	कन्ज, कस्वा	२८०
	लालभाडी गा.पा.	३	नन्दगाउँ, पर्सिया, बल्मी	३०५
	लालभाडी गा.पा.	४	सिकलपटी, डंगा जाई	१६१५
	लालभाडी गा.पा.	५	देउवा टोल	१००
	लालभाडी गा.पा.	६	चानदेव	२८०
<b>जम्मा</b>				<b>४,१९३</b>
६	कृष्णपुर न.पा.	१	दोमिल्ला	१२०
	कृष्णपुर न.पा.	१	पहरिया	१२०
	कृष्णपुर न.पा.	१	सुन्दरीफाँटा	२१०
	कृष्णपुर न.पा.	२	मुक्त कमैया शिविर, सत्यालफाँटा, वनरा आरक्ष पीडित टोल, खल्ला टोल, मुक्त कमैया टोल	६००
	कृष्णपुर न.पा.	२	गुन्याफाँटा	२२५
	कृष्णपुर न.पा.	२	अटनीफाँटा	१००
	कृष्णपुर न.पा.	२	ओखलफाँटा	१००
	कृष्णपुर न.पा.	२	नन्दीपुर	७५
	कृष्णपुर न.पा.	२	सत्यालफाँटा	२२५
	कृष्णपुर न.पा.	२	खल्याकोट बस्ती	११२०
	कृष्णपुर न.पा.	२	मछली टोल	७५
	कृष्णपुर न.पा.	२	बंडा टोल	१०५
	कृष्णपुर न.पा.	३	चित्रपुर	२५५
	कृष्णपुर न.पा.	४	वनरा बबईघाट	२६०
	कृष्णपुर न.पा.	४	बेलकुडी	३८०
	कृष्णपुर न.पा.	४	दयाअमरपुर	२९०
	कृष्णपुर न.पा.	४	खल्ला हैया	२२५
	कृष्णपुर न.पा.	५	पवित्रा	२७५
	कृष्णपुर न.पा.	५	सुदर्शनपुर, गुलरिया	३७५
	कृष्णपुर न.पा.	५	सार्की टोल	६८०
	कृष्णपुर न.पा.	६	मौरीफाँटा, बलुवाफाँटा, सानो बभरिया	२४०
	कृष्णपुर न.पा.	७	शान्तिपुर	१३५
	कृष्णपुर न.पा.	७	गौरी घाट	७५०
	कृष्णपुर न.पा.	७	मटया कटान	७५
	कृष्णपुर न.पा.	८	शान्तिपुर	२१०
	कृष्णपुर न.पा.	८	मजगाई	२३५
	कृष्णपुर न.पा.	८	राजघाट	३७८
	कृष्णपुर न.पा.	८	गौडी	३०४
	कृष्णपुर न.पा.	८	रतासी	३००
	कृष्णपुर न.पा.	८	बिचवा	५७
	कृष्णपुर न.पा.	९	कोठार टोल	९९
	कृष्णपुर न.पा.	९	अछामी टोल	११५

क्र.सं.	गा.पा./न.पा.	वडा	उच्च जोखिम रहेका बस्ती तथा समुदाय	परिवार
	कृष्णपुर न.पा.	९	चपर तला	१२३
	कृष्णपुर न.पा.	९	साना गाउँ	१५४
	कृष्णपुर न.पा.	९	नारायण खेडा	१००
			<b>जम्मा</b>	<b>९,०९०</b>
७	शुक्लाफाँटा न.पा.	१	वैशाखा शिविर, खजुवापटी	६००
	शुक्लाफाँटा न.पा.	२	लक्ष्मीपुर, सुनवरा नदी किनाराको बस्तीहरू	१०८०
	शुक्लाफाँटा न.पा.	२	गुलरपटी	१४५
	शुक्लाफाँटा न.पा.	३	पिपलाडी, जोनापुर	४००
	शुक्लाफाँटा न.पा.	४	सिकलपटी, आशापुर	१९०
	शुक्लाफाँटा न.पा.	५	सिकलपटी, आशापुर	४८०
	शुक्लाफाँटा न.पा.	६	६ न.पूर्व पश्चिम	२२०
	शुक्लाफाँटा न.पा.	६	वडा न ६ र १० जोड्ने बुढीनाला किनारका बस्ती	२२०
	शुक्लाफाँटा न.पा.	६	वडा न.६ र १० जोड्ने नदी	३८०
	शुक्लाफाँटा न.पा.	७	सिमलफाँटा	१५०
	शुक्लाफाँटा न.पा.	८	पारिफाँटा	५२०
	शुक्लाफाँटा न.पा.	८	नौखरी	४५०
	शुक्लाफाँटा न.पा.	८	पिलरीफाँटा	२५०
	शुक्लाफाँटा न.पा.	८	बेलडांडी	१५०
	शुक्लाफाँटा न.पा.	८	बरेडाडा	३०
	शुक्लाफाँटा न.पा.	८	फुलेली	३०
	शुक्लाफाँटा न.पा.	९	वडा न.९	७५
	शुक्लाफाँटा न.पा.	१०	खल्ला बस्ती	५५०
	शुक्लाफाँटा न.पा.	१०	सिमल खेत	१२५
	शुक्लाफाँटा न.पा.	१०	भलारी मिलन चौक	३५
	शुक्लाफाँटा न.पा.	१०	टोटीनाल शिव मन्दिर पूर्वदेखि जग्दासम्म	४९३
	शुक्लाफाँटा न.पा.	१०	बन्जरिया नाला खानेपानी टंकी नजिक	२२०
	शुक्लाफाँटा न.पा.	११	अमरपुर, दीपनगर र कलुवापुर चितउरा नाला	५८०
	शुक्लाफाँटा न.पा.	१२	तिल्की, आदरा जाला, दुवाउ, आँपघाट, मरघटया, डम्बरपट्टि र कुण्डा टोल	३४०
			<b>जम्मा</b>	<b>७,७१३</b>
८	बेदकोट न.पा.	१	हात्तीथला, चम्फापुर, रडाह	४५०
	बेदकोट न.पा.	२	बसन्तथला, जडेपानी, मुक्ति टोल	९००
	बेदकोट न.पा.	३	सिद्धनाथ टोल, भम्का, शान्तिपुर, सामादैजी, पेलीताल, डगोरा दैजी	८००
	बेदकोट न.पा.	४	सार्की टोल, पार्की, घटाल टोल, सिमल टोल, ठगुरी टोल, बगुन टोल, बीच टोल	१०५०
	बेदकोट न.पा.	५	धरमपुर	७५०
	बेदकोट न.पा.	६	ओभाखाली टोल, मुसेपानी, धुर्सवा	३५२
	बेदकोट न.पा.	७	गौजी टोल, पशुपति टोल	४००
	बेदकोट न.पा.	८	शुभकामना टोल	९५
	बेदकोट न.पा.	९	बुढा वैजनाथ, आदर्श टोल, प्रगति टोल	१००
	बेदकोट न.पा.	१०	अछामी टोल नयाँगाउँ, अछामी टोल चतरी, सार्की टोल, हरपाल टोल	५५०
			<b>जम्मा</b>	<b>५,४४७</b>
९	भीमदत्त न.पा.	२	स्वस्थानी टोल	११०
	भीमदत्त न.पा.	२	सहस्त्रलिंग	१६०
	भीमदत्त न.पा.	२	भानुभक्त	१८५
	भीमदत्त न.पा.	२	सरस्वती	२०५
	भीमदत्त न.पा.	२	शिवशक्ति	१३५
	भीमदत्त न.पा.	२	पृथ्वी	१०५
	भीमदत्त न.पा.	२	मिलन	११९
	भीमदत्त न.पा.	२	प्रगती	१०६
	भीमदत्त न.पा.	२	शिवटोल	८९
	भीमदत्त न.पा.	२	भगवती	९४
	भीमदत्त न.पा.	२	सिद्धनाथ	५५

क्र.सं.	गा.पा./न.पा.	वडा	उच्च जोखिम रहेका बस्ती तथा समुदाय	परिवार
	भीमदत्त न.पा	२	पशुपति	८३
	भीमदत्त न.पा	३	राधाकृष्ण टोल	११०
	भीमदत्त न.पा	३	विष्णु टोल	८५
	भीमदत्त न.पा	३	श्री केदार टोल	८५
	भीमदत्त न.पा	३	आनन्द टोल	३८०
	भीमदत्त न.पा	३	सम्भना टोल	२७५
	भीमदत्त न.पा	३	भासीनहर भन्दा माथि	५८०
	भीमदत्त न.पा	४	भगतपुर	११७
	भीमदत्त न.पा	४	गोबरैया	१११
	भीमदत्त न.पा	५	आदर्श टोल	११३
	भीमदत्त न.पा	५	प्रगती टोल	१०७
	भीमदत्त न.पा	५	तीनतारा टोल	११०
	भीमदत्त न.पा	५	ध्रुवतारा टोल	१०९
	भीमदत्त न.पा	६	महादेव टोल	२००
	भीमदत्त न.पा	६	भूमिराज टोल	२०५
	भीमदत्त न.पा	६	भगवती टोल	२५०
	भीमदत्त न.पा	६	पूर्णागिरी टोल	२०५
	भीमदत्त न.पा	६	नागार्जुन टोल	१५०
	भीमदत्त न.पा	६	जगदम्बा टोल	१७६
	भीमदत्त न.पा	६	कालिका टोल	३००
	भीमदत्त न.पा	६	जागृति टोल	३१०
	भीमदत्त न.पा	६	वैजनाथ टोल	१५५
	भीमदत्त न.पा	६	शान्ति टोल	२४५
	भीमदत्त न.पा	६	दुर्गाभवानी टोल	१५०
	भीमदत्त न.पा	७	वैजनाथ टोल	७००
	भीमदत्त न.पा	७	अस्मिकेदार टोल	२४७
	भीमदत्त न.पा	७	दउले केदार	२६१
	भीमदत्त न.पा	७	शिव टोल	२५०
	भीमदत्त न.पा	७	लक्ष्मी टोल	१३२
	भीमदत्त न.पा	७	प्रगती टोल	३४२
	भीमदत्त न.पा	७	राधाकृष्ण टोल	३५४
	भीमदत्त न.पा	८	ब्रह्म टोल	१२५
	भीमदत्त न.पा	८	जानकी टोल	९०
	भीमदत्त न.पा	८	शान्ति टोल	१५५
	भीमदत्त न.पा	८	सिद्धनाथ टोल	१६०
	भीमदत्त न.पा	९	मछेटी	१६५
	भीमदत्त न.पा	९	खल्ला	१३२
	भीमदत्त न.पा	९	ब्रह्मदेव बजार	१३७
	भीमदत्त न.पा	९	रिगौना	११५
	भीमदत्त न.पा	९	शिव टोल	१०५
	भीमदत्त न.पा	९	वैजनाथ	१२३
	भीमदत्त न.पा	९	निगलाशैनी	१५७
	भीमदत्त न.पा	९	महाकाली टोल	१७३
	भीमदत्त न.पा	१०	संगम टोल	१२७
	भीमदत्त न.पा	१०	अमरज्योति	१५२
	भीमदत्त न.पा	१०	स्मृति टोल	१५५
	भीमदत्त न.पा	१०	विष्णु टोल	१५१
	भीमदत्त न.पा	१०	श्रीकृष्ण टोल	३२६
	भीमदत्त न.पा	१०	महाकाली टोल	४५०
	भीमदत्त न.पा	११	जनज्योति टोल	४३०
	भीमदत्त न.पा	११	विष्णु टोल	२५१
	भीमदत्त न.पा	१२	श्रीनारायण टोल	११०
	भीमदत्त न.पा	१२	वैजनाथ	९९

क्र.सं.	गा.पा./न.पा.	वडा	उच्च जोखिम रहेका बस्ती तथा समुदाय	परिवार
	भीमदत्त न.पा	१२	सोनापुर टोल	१०८
	भीमदत्त न.पा	१३	विजय टोल	२१५
	भीमदत्त न.पा	१३	बैजनाथ	९८
	भीमदत्त न.पा	१३	लक्ष्मीनगर	८४
	भीमदत्त न.पा	१३	शिवनगर	११३
	भीमदत्त न.पा	१३	सरस्वती टोल	१०८
	भीमदत्त न.पा	१४	चाहना टोल	८३
	भीमदत्त न.पा	१५	सत्यआदर्श टोल	६५
	भीमदत्त न.पा	१५	रामजानकी टोल	८६
	भीमदत्त न.पा	१५	कालिका टोल	८८
	भीमदत्त न.पा	१५	राधाकृष्ण टोल	११५
	भीमदत्त न.पा	१५	हरित टोल	८०
	भीमदत्त न.पा	१५	शारदा टोल	६९
	भीमदत्त न.पा	१५	आदिबासी टोल	१२५
	भीमदत्त न.पा	१६	अमर टोल	१६३
	भीमदत्त न.पा	१६	शान्ति टोल	११५
	भीमदत्त न.पा	१६	श्रीकृष्ण टोल	११७
	भीमदत्त न.पा	१६	रत्न टोल	११७
	भीमदत्त न.पा	१६	बैजनाथ प्रगती	८३
	भीमदत्त न.पा	१७	जानकी टोल	८६
	भीमदत्त न.पा	१७	महाशक्ति	६७
	भीमदत्त न.पा	१७	जनज्योति टोल	७३
	भीमदत्त न.पा	१८	हरियाली टोल	७४
	भीमदत्त न.पा	१८	शिवशंकर टोल	६८
	भीमदत्त न.पा		शान्ति टोल	८३
	भीमदत्त न.पा	१८	प्रगती टोल	७३
	भीमदत्त न.पा	१८	एकता टोल	८६
	भीमदत्त न.पा	१८	शिव पार्वती टोल	६३
	भीमदत्त न.पा	१८	बागवाणी	७६
	भीमदत्त न.पा	१८	जनज्योति टोल	६३
	भीमदत्त न.पा	१८	सरस्वती टोल	७०
	भीमदत्त न.पा	१८	राधेराधे टोल	८१
	भीमदत्त न.पा	१८	विष्णु टोल	३६०
	भीमदत्त न.पा	१८	आदर्श टोल	४१०
	भीमदत्त न.पा	१८	धर्मभक्त टोल	५००
	भीमदत्त न.पा	१९	गंगालाल टोल	५००
	भीमदत्त न.पा	१९	दशरथ टोल	११००
			जम्मा	१८,०१३
			जिल्लामा सम्भावित विपद् प्रभावित कुल जनसंख्या	६५,०३५
			कुल जम्मा घरधुरी संख्या (प्रति घर ५.५ जना)	११,८२५

स्रोत: स्थानीय विपद् तथा जलवायु अनुकूल उत्थानशील योजना, २०७५



## परिस्थिति तथा योजना तर्जुमा सम्बन्धी पूर्वानुमान

### ५.१ विपद्को अवस्था र मान्यता योजना:

जिल्लास्थित विभिन्न सरकारी एवम् गैरसरकारी निकायहरूबीच विभिन्न औपचारिक तथा अनौपचारिक छलफल पश्चात् जिल्लामा हालसम्म देखिँदै आएका प्रकोपहरूमध्ये बाढी, आगलागी, महामारी, भाडापखाला र कोरोना भाईरस (कोभिड-१९) महामारी आदिलाई मध्यनजर गरी जिल्ला विपद् व्यवस्थापन समिति, कञ्चनपुरको आयोजनामा जिल्ला विपद् पूर्वतयारी तथा प्रतिकार्य योजना पुनरावलोकन गरिएको छ। योजना निर्माण प्रक्रियामा जिल्ला विपद् व्यवस्थापन समिति, जिल्ला स्थित विभिन्न सरकारी एवम् गैर सरकारी संघ संस्था, सुरक्षा निकाय, राजनैतिक दल, नेपाल रेडक्रस सोसाईटी, समुदायका प्रतिनिधिहरू र पत्रकारहरूको प्रत्यक्ष सहभागितामा स्फेयर मापदण्डलाई समेत मध्यनजर गरी विभिन्न चरणहरू पूरा गरी एकिकृत तथा सामुहिक रूपमा सम्पन्न गरिएको छ, विपद्को अवस्था र मान्यता योजना निम्न अनुरूप रहेको छ:

- बाढीले बगाउने, मानिसको मृत्यु हुन सक्ने, चोटपटक लाग्न सक्ने, घाईते हुन सक्ने।
- उच्च जोखिममा रहेका (नदी आसपासका) बस्तीमा बाढीबाट कटान भई घर खेत बगेर विस्थापित हुने।
- नदी कटानका साथै डुबान हुँदा मानवीय क्षति हुन सक्ने र बाढी पश्चात भाडापखाला, टाइफाइड, हैजा, भाईरल फिबर जस्ता महामारीजन्य र पानीजन्य रोगहरू फैलिन सक्ने अवस्था।
- खेतीबाली, अन्न तथा भण्डारण गरिएको बीउ नष्ट भई बीउको अभाव, लगानीका लागि पुँजीको अभाव भई खाद्य संकट हुन सक्ने। भूमिहीन, साना कृषक र विपन्न समुदाय बढी प्रभावित हुन सक्ने।
- उर्वर जमिन कटानबाट अनुत्पादक हुन सक्ने। पशु, चौपाया र ग्रामीण जीविकोपार्जन कठिन हुन सक्ने।
- बाढीबाट शहरी तथा ग्रामिण पूर्वाधार संरचना भत्किन गई तत्कालिन सेवाबाट समुदाय वञ्चित हुन सक्ने। आवागमन अवरुद्ध हुने, सञ्चार, पुल, सिचाई र खानेपानी सरसफाईको अवस्था बिग्रन सक्ने।
- मुख्य सडक, बाटो, पुल क्षति भई आवतजावत गर्न नसक्नु र सञ्चारमा समेत विच्छेद हुनु।
- न.पा./गा.पा.स्तरबाट पूर्वतयारीका कार्य हुन नसक्नु र सुरक्षित आश्रयस्थलको अभाव।
- बाढीका समयमा जिल्लाको टोली प्रभावित स्थानमा पुग्न २ देखि ३ दिन लाग्नु।
- महिला, वृद्ध, फरक क्षमता भएका, विपन्न, उपेक्षित, गरीब, भूमिहीन, मुक्त कर्मैया, हलिया परिवार बढी प्रभावित हुने।
- कोरोना भाईरस (कोभिड -१९) महामारीको कारण रोग बढ्ने गरेको, स्रोत साधनको कमी हुने जनचेतना र अनुकूल क्षमताको अभाव।
- जलवायु परिवर्तनको कारण सिर्जित विपद्हरूबारे समुदायलाई कम जानकारी हुनु वा जानकारी नै नहुनु।
- विपद्को समयमा जिल्ला विपद् व्यवस्थापन समिति र न.पा./गा.पा., र समुदाय स्तरमा पूर्वतयारी, प्रतिकार्य र मानवीय सहायताको लागि पर्याप्त स्रोत र साधन नहुनु।

### ५.२ निकायगत भूमिका र जिम्मेवारी:

#### ५.२.१ जिल्ला विपद् व्यवस्थापन समितिको कार्य जिम्मेवारी:

क्र.सं.	निकायको नाम	जिम्मेवार व्यक्ति	जिम्मेवारी
१	जिल्ला प्रशासन कार्यालय	प्रमुख जिल्ला अधिकारी (अध्यक्ष, जि.वि.व्य.स.)	<ul style="list-style-type: none"> <li>जिल्ला विपद् व्यवस्थापन समितिको समन्वय बैठक आयोजना गर्ने</li> <li>जानकारीको संकलन र परिस्थितिको अद्यावधिक गर्ने</li> <li>DEOC/DDRT को प्रभावकारी सञ्चालन एवं परिचालन गर्ने</li> <li>क्षेत्रगत क्लष्टरलाई सक्रिय पार्ने</li> <li>कार्यविभाजन गरी सबै क्षेत्रगत कार्य</li> </ul>



क्र.सं.	निकायको नाम	जिम्मेवार व्यक्ति	जिम्मेवारी
			<p>समुहलाई जिम्मेवारी सुम्पिने</p> <ul style="list-style-type: none"> <li>खोज तथा उद्धार कार्यमा सुरक्षा निकायको परिचालन गर्ने ।</li> <li>प्रदेश तथा संघ स्तरमा सहयोग (मानवीय, आर्थिक, भौतिकको लागि समन्वय) गर्ने ।</li> </ul>
२	जिल्ला समन्वय समिति	प्रमुख तथा प्रतिनिधि	<ul style="list-style-type: none"> <li>समन्वयात्मक कार्यमा सहयोग गर्ने</li> <li>आवास तथा पुनःस्थापना कार्य गर्ने</li> <li>स्रोत (आर्थिक, भौतिक, मानवीय स्रोत) परिचालन तथा समन्वय गर्ने ।</li> </ul>
३	सुरक्षा निकाय (नेपाली सेना, नेपाल प्रहरी, सशस्त्र प्रहरी बल), राष्ट्रिय अनुसन्धान	प्रमुख तथा प्रतिनिधि	<ul style="list-style-type: none"> <li>मुख्यतः खोज तथा उद्धार कार्यको नेतृत्व गर्ने</li> <li>सुरक्षा व्यवस्था मिलाउने</li> <li>विषयगत समितिमा रही सहयोग गर्ने</li> </ul>
४	राजनीतिक दलहरू	दलका प्रमुखहरू	<ul style="list-style-type: none"> <li>समन्वय</li> <li>स्रोत संकलनमा सहयोग</li> <li>जनपरिचालन गर्ने</li> </ul>
५	सबै स्थानीय तहहरू	प्रमुख तथा सम्पर्क व्यक्ति	<ul style="list-style-type: none"> <li>स्थानीय विपद् व्यवस्थापन योजना तयार गरी कार्यान्वयन गर्ने</li> <li>आवश्यकता अनुसार प्रदेश तथा संघमा समन्वय (मानवीय, आर्थिक, भौतिक)</li> <li>सूचना सञ्चारका लागि स्थानीय आपतकालीन कार्य सञ्चालन केन्द्र स्थापना गरी सञ्चालनमा ल्याउने</li> </ul>
६	नेपाल रेडक्रस सोसाइटी	सभापति	<ul style="list-style-type: none"> <li>प्रबन्धकारी भूमिका निर्वाह गर्ने</li> <li>खाद्य गैर खाद्य सामग्री तथा अस्थायी आवासको व्यवस्थापन</li> <li>सूचना सङ्कलन तथा सर्भेक्षण कार्यमा स्वयंसेवक परिचालन गर्ने</li> <li>प्रकोपको समयमा आपतकालीन आवास तथा बन्दोबस्ती व्यवस्थापन गर्ने</li> </ul>
७	विषयगत सरकारी कार्यालयहरू	कार्यालय प्रमुखहरू	<ul style="list-style-type: none"> <li>विषयगत समितिमा रही क्षेत्रगत अगुवाको भूमिका निर्वाह गर्ने</li> <li>कार्यालयको आपतकालिन योजना बनाउने</li> </ul>
१०	उद्योग वाणिज्य संघ	अध्यक्ष	<ul style="list-style-type: none"> <li>सुख्खा तथा तयारी खाना (RTE) जस्तै, चिउरा, भुजा, बिस्कट आदि, खाद्य सामग्री संकलन वितरण र व्यवस्थापनमा सघाउने</li> </ul>
११	यातायात व्यवसायी	अध्यक्ष	<ul style="list-style-type: none"> <li>राहत तथा उद्धार कार्यका लागि यातायातका साधनहरू र जनशक्ति उपलब्ध गराउने ।</li> </ul>
१२	सञ्चार माध्यम	नेपाल पत्रकार महासंघ, सञ्चारकर्मीहरू	<ul style="list-style-type: none"> <li>सही सूचना संकलन तथा सम्प्रेषण</li> </ul>
१३	नागरिक समाज	संयोजक	<ul style="list-style-type: none"> <li>राहत तथा उद्धार कार्यमा सहयोग, समन्वय</li> <li>मानव अधिकारको संरक्षण र सम्बर्द्धनमा सहयोग</li> </ul>
१४	पेशागत व्यवसायी (निर्माण र काष्ठ व्यवसायी तथा जल उपभोक्ता महासंघ/समिति, सामुदायिक वन उपभोक्ता महासंघ र समितिहरू)	अध्यक्ष	<ul style="list-style-type: none"> <li>राहत, उद्धार तथा संरक्षण कार्यमा सहयोग</li> </ul>
१५	लोकतान्त्रिक/गै.स.स.महासंघ, राष्ट्रिय तथा अन्तर्राष्ट्रिय गै.स.स.	प्रमुख तथा प्रतिनिधि	<ul style="list-style-type: none"> <li>मानव स्रोत परिचालन गर्ने</li> <li>स्रोत संकलनमा सहयोग गर्ने</li> <li>गै.स.स. बीच समन्वय</li> </ul>

क्र.सं.	निकायको नाम	जिम्मेवार व्यक्ति	जिम्मेवारी
१६	जिल्ला अगुवा सहयोगी संस्था	प्रमुख तथा प्रतिनिधि	<ul style="list-style-type: none"> <li>▪ क्षमता विकास तथा सहजीकरण गर्ने</li> <li>▪ सबै निकायहरूको सहकार्यमा जिल्ला विपद् पूर्व तयारी योजना तर्जुमा गर्न सहयोग गर्ने</li> <li>▪ प्रभावकारी प्रतिकार्य पूर्व तयारीका लागि मुख्य सिद्धान्त वा न्यूनतम मापदण्डका बारेमा जानकारी गर्ने ।</li> <li>▪ विपद् पूर्वतयारी तथा प्रतिकार्य योजना तर्जुमा प्रक्रियामा सबै विषयगत क्षेत्रका अगुवा तथा सदस्य संस्था र सरोकारवालाको सहभागिता सुनिश्चित गर्ने ।</li> <li>▪ DEOC/DDMC सँग समन्वय गरी विपद्का सबै चरणमा सूचना प्राप्त गर्ने निकायको रूपमा कार्य गर्ने र प्राप्त सूचनाहरू DDMC मा समयमै जानकारी गराउने ।</li> <li>▪ जिल्लामा कार्यरत मानवीय सहायतामा कार्यरत निकायहरूमा सूचना प्रवाह गर्ने ।</li> <li>▪ जिल्लास्तरमा DDMP, DPRP, DRR नीति र रणनीति बनाउने कार्यमा DDMC लाई सहयोग पुर्याउने ।</li> </ul>

### ५.२.२ आपत्कालीन परिस्थितिको पूर्व तयारी गतिविधि:

क्र.सं	पूर्वतयारी सम्बन्धी गतिविधि	जिम्मेवार निकाय	समयावधि
१	समन्वय बैठकको आयोजना गर्ने (सबै क्षेत्रको सहभागितामा पूर्वतयारी छलफल गर्ने)	जि.वि.व्य.स.	बाढी: वैशाखको पहिलो हप्ता शीतलहर: मंशिर आगलागी: फागुन पहिलो हप्ता भूकम्प: जुनसुकै समयमा
२	समग्र सूचना सहित DPRP अद्यावधिक	जि.वि.व्य.स.	माघदेखि फागुनभित्र वार्षिक
३	अद्यावधिक भएको DPRP स्वीकृत गरी कार्यान्वयन गर्ने	जि.वि.व्य.स.	फागुनदेखि आषाढ मसान्त भित्र
४	जिल्ला आपत्कालिन सूचना केन्द्र स्थापना र परिचालन	जि.वि.व्य.स. (जिल्ला प्रशासन)	नियमित
५	समिक्षा बैठकको आयोजना गरी सिकाई आदान प्रदान र नया योजनामा सुधार ।	जि.वि.व्य.स.	बाढी: असोज पहिलो हप्ता शीतलहर: फागुन पहिलो हप्ता आगलागी: असार पहिलो हप्ता
६	बहुविषयगत प्रारम्भिक द्रुत लेखाजोखा (MIRA) बारे कार्यसमूह सम्मिलित DDRT समूह गठन र तालिम दिई क्षमता विकास	जि.वि.व्य.स. DLSA	ज्येष्ठ
७	सबै कार्यालयमा विपद् व्यवस्थापन सम्पर्क व्यक्ति (फोकल पर्सन) तोक्न र अद्यावधिक गर्न लगाउने	जि.वि.व्य.स.	DPRP अद्यावधिक हुनु अगावै
८	बाढी जान सक्ने गा.पा.सँग सम्बन्धित क्षेत्रगत जानकारी/तथ्यांक संकलन गर्ने र सड्टासन्त क्षेत्रको नक्सा तयार गर्ने	जि.वि.व्य.स. (क्लस्टर मार्फत)	DPRP अद्यावधिकका समयमा
९	सबै कार्यालयमा आपत्कालिन कोष स्थापना गर्न लगाउने	जि.वि.व्य.स.	योजना तर्जुमा अवधि
१०	विपद्सम्बन्धी जनचेतना अभिवृद्धि गर्न पोष्टर पम्फलेट बनाई वितरण गर्ने र स्थानीय एफ. एम., पत्रपत्रिकाबाट प्रकोपसम्बन्धी जनचेतना अभिवृद्धिका सूचना जानकारी प्रसारण गराउने	जि.वि.व्य.स. DEOC सूचना कार्य समूह मार्फत	आवश्यकता अनुसार निरन्तर

### ५.३. सूचना व्यवस्थापन:

आपत्कालिन पूर्वतयारीका लागि जिल्ला विपद् व्यवस्थापन समिति अन्तर्गत ७ वटा कार्य समूह (क्लस्टर) छन् । पहिलो, खोज तथा उद्धार र समन्वय तथा सूचना कार्य समूह क्लस्टर, जसले सूचना समन्वयको कार्य गर्नेछ र यसको नेतृत्व जिल्ला प्रशासन कार्यालयका विपद् सम्पर्क व्यक्तिले गर्नेछ । यस समितिले निकायगत स्रोत साधनको आँकलन, उक्त निकायको पहिचान र आवश्यक सामग्रीको भण्डार भए नभएको सुनिश्चित गर्नेछ । र तत्कालका विपद्का घटनाको सूचना संकलनमा जिल्ला प्रहरी, नेपाल रेडक्रस सोसाइटीका उपशाखाहरू, जिल्ला अगुवा सहयोगी संस्था र यथार्थ/आधिकारिक सूचना अद्यावधिक गर्न जिल्ला प्रशासन कार्यालय अन्तर्गत रहेको आपत्कालिन कार्य सञ्चालन केन्द्र (DEOC) बाट उपलब्ध सूचनाहरू रहनेछन् भने दिगो रूपमा थप कार्यका लागि यिनै सूचनालाई अभिलेखीकरण गरी थप स्रोत, क्षमता, संकटासन्नताका सूचना विपद् व्यवस्थापन स्रोत केन्द्रमा राखिनेछन् । आवश्यक सूचना संकलन फारामका नमूना अनुसूची-४ मा रहेको छ ।

### ५.४ आवश्यकताको लेखाजोखा र खाडल पहिचान:

जिल्ला पूर्वतयारी तथा प्रतिकार्य योजना पुनरावलोकन कार्यशालाका सहभागीहरूबीच समूह निर्माण गरी २०७४/७५ का लागि तयार भएको DPRP माथि अधिल्ला वर्षको प्रयोगबाट प्राप्त अनुभवका आधारमा आवश्यकताको लेखाजोखा, कमि कमजोरी को खाडल पहिचान निम्नानुसार गरिएको थियो:

**क) आवश्यकता लेखाजोखा**

- सूचना संकलन र प्रवाह विषयमा आवश्यक अभिमूखीकरण/तालिम,
- DPRP प्रयोगबारे वार्षिक रुपमा कृत्रिम पूर्व अभ्यास
- वार्षिक रुपमा बाढीका कारण बाटोघाटो लगायत भौतिक संरचना क्षति हुने गरेको विपद्का समयमा तत्काल कार्य सञ्चालन गराउन आवश्यक बजेटको पूर्वानुमान गर्ने ।
- विपद्का समयमा तत्कालीन यातायात सुचारु गर्न जेसिबी/स्काभेटरजस्ता साधनको व्यवस्था हुनुपर्ने,
- पुनर्निमाण र पुनर्स्थापनका लागि क्षेत्रगत जिम्मेवारी बाँडफाँट
- जिल्लाको भौगोलिक ईलाका वा क्षेत्रगत रुपमा सामग्री भण्डारण
- जिल्ला विपद् व्यवस्थापन योजना (DDMP) अनुरूप सबै कार्यालयले DRR लाई मूल प्रवाहीकरण ।
- सबै निकाय र समुदाय स्तरमा आपत्कालिन कोष स्थापना र परिचालन ।

**ख) खाडल पहिचान**

- विपद्को प्रतिकार्यपछि समिक्षा गर्ने कार्य ।
- संस्थागत जिम्मेवारी तथा कार्य अभै विशिष्ट गर्दै लैजानुपर्ने ।
- विपद्का समयमा प्रतिकार्यका लागि आवश्यक सामग्री भण्डारणको व्यवस्था ।
- स्थानीय तहले आपत्कालिन कोष परिचालन गाईडलाईनको व्यवस्था ।
- सबै क्लस्टरको नियमित बैठक बस्ने र प्रगति पेश गर्ने व्यवस्था ।
- सबै कार्यालयमा विपद् जोखिम न्यूनीकरण सम्पर्क व्यक्ति फोकल पर्सन को व्यवस्था ।
- गा.पा.र नगरस्तरीय विपद् व्यवस्थापन समितिलाई प्रतिकार्यबारे अभिमूखीकरणको व्यवस्था ।
- समुदाय र वडास्तरीय सामुदायिक विपद् व्यवस्थापन समितिहरूको नक्शांकन ।
- DEOC तथा समुदायमा रहेका खोज उद्धारकर्ताहरूका लागि आवश्यक पर्ने सूचना प्रवाह सुविधा जस्तै: रिचार्ज कार्ड को व्यवस्था समयमै नहुन सकेको ।



## विषयगत क्षेत्रको परिचय र क्षेत्रगत अवधारणा

### ६.१ विषयगत क्षेत्रको परिचय (क्षेत्रगत अवधारणा)

जिल्लामा आपत्कालीन कार्ययोजनाको प्रभावकारिताका लागि राष्ट्रिय र जिल्लास्तरमा गठन भएका क्षेत्रगत समुह कलस्टरहरूलाई आधार मानेर कार्य विभाजन गर्नु उपयुक्त हुने देखिएको छ। विद्यमान ७ वटा विषयगत क्षेत्रहरूलाई जिल्ला विपद् व्यवस्थापन समितिको बैठकको निर्णयबमोजिम ७ वटा क्षेत्रहरूमा समाहित गरी क्षेत्रहरू निर्धारण गरिएको छ। यस अवधारणाको कार्यान्वयन गर्न नपा/गा.पा.का लागि वर्तमान समयमा चुनौती देखिए पनि कार्यविभाजनको स्वरूपलाई स्वीकार गर्दा प्रभावकारिता र जिम्मेवारी बोध हुने भएकोले क्षेत्रगत अवधारणाअनुरूप योजना तर्जुमा गरिएको छ। अतः विपद्का समयमा प्रभावित तथा पीडितहरूलाई मानवीय सहायता उपलब्ध गराउने विशेषज्ञता अनुरूप कार्यविभाजनको स्वरूपलाई क्षेत्रगत समुह भन्नु उपयुक्त हुनेछ। अन्तर्राष्ट्रिय/राष्ट्रिय स्तरबाट समेत मान्यता प्राप्त क्षेत्रगत अवधारणाका विशेषता निम्नानुसार रहेका छन्:

- विशेषगरी ठूलो विपद्को अवस्थामा सक्रिय रहने भए पनि क्षेत्रगत अवधारणाले समुदायसम्म आफ्नो उपस्थिति कायम राख्छ।
- विपद् प्रतिकार्य (खोज, उद्धार र राहत) प्रक्रियामा विशेषज्ञताको उपयोग गर्ने भूमिका निर्वाह गर्छ।
- मानवीय सहयोगलाई प्रभावकारी, जिम्मेवारी र उत्तरदायी बनाउने कार्यलाई सुनिश्चित गर्छ।
- मानवीय सहयोगका क्षेत्रको पहिचान गरी त्यस अनुरूप सहयोगको खाका तयार गर्छ।
- प्रतिकार्यमा देखिएका कमि कमजोरीको निराकरण गरी कार्ययोजनाको समिक्षा गर्दै आवश्यकता अनुसार जिम्मेवारी निर्धारण तथा परिमार्जन गर्छ।

जिल्ला विपद् व्यवस्थापन समितिको मिति २०७५/१०/२८ को निर्णयानुसार जिल्लास्थित सरकारी निकायहरूको पुनर्संरचना पश्चात विपद् व्यवस्थापनका सम्बन्धमा विषयगत क्षेत्रको क्षेत्रगत समुह निर्धारणबारे छलफल हुँदा समन्वय तथा सूचना व्यवस्थापन र खोज तथा उद्धार, शिक्षा तथा संरक्षण विषयगत क्षेत्रहरूलाई समायोजन गरी जिल्लामा विद्यमान ९ वटा विषयगत क्षेत्रहरूलाई निम्न ७ वटा विषयगत क्षेत्रहरू: क्षेत्रगत अगुवा र क्षेत्रगत सदस्य निकाय तोकिएको सम्पर्क व्यक्तिहरूको विवरण समेत आगामी योजनामा समाविष्ट गर्ने निर्णय गरियो।

क्र.सं.	विषयगत क्षेत्र	क्षेत्रगत अगुवा	क्षेत्रगत सदस्यहरू
१	समन्वय, सूचना व्यवस्थापन, खोज तथा उद्धार	जिल्ला प्रशासन कार्यालय	सुरक्षा निकाय, नेपाल रेडक्रस, नेपाल पत्रकार महासंघ, एफ.एम. रेडियो, स्थानीय तहहरू, तालिम प्राप्त कार्यदल, वडास्तरीय विपद् व्यवस्थापन समिति/कार्यदल, नेपाल स्काउट, नागरिक समाज, गै.स.स. महासंघ, NNSWA/DLSA, NEEDS, NCDMC जिल्ला समाज, भेटेरिनरी अस्पताल तथा पशु सेवा विज्ञ केन्द्र
२	खाद्य	कृषि ज्ञान केन्द्र	स्थानीय तह, उद्योग वाणिज्य संघ, नेपाल खाद्य संस्थान, नेपाल रेडक्रस, साल्ट ट्रेडिङ, NCDMC, गै.स.स महासंघ, NEEDS, NNSWA/DLSA,
३	आवास तथा गैर खाद्य	नेपाल रेडक्रस सोसाइटी	जिल्ला प्रशासन कार्यालय, जिल्ला समन्वय समिति, सुरक्षा निकाय, स्थानीय तहहरू, गै.स.स महासंघ, NEEDS, NNSWA/DLSA
४	खानेपानी तथा सरसफाइ	खानेपानी तथा ढल व्यवस्थापन आयोजना	जिल्ला समन्वय समिति, स्थानीय तहहरू, खानेपानी संस्थान, नेपाल रेडक्रस, गै.स.स महासंघ, NEEDS, NNSWA/DLSA
५	स्वास्थ्य तथा पोषण	स्वास्थ्य कार्यालय	खानेपानी तथा ढल व्यवस्थापन आयोजना, खानेपानी संस्थान, नेपाल रेडक्रस, महाकाली अञ्चल अस्पताल, आयुर्वेदिक औषधालय, नेपाल परिवार नियोजन संघ, साल्ट ट्रेडिङ, गै.स.स

क्र.सं.	विषयगत क्षेत्र	क्षेत्रगत अगुवा	क्षेत्रगत सदस्यहरू
			महासंघ, NEEDS, NNSWA/DLSA
६	शिक्षा तथा संरक्षण	शिक्षा विकास तथा समन्वय इकाई	जिल्ला प्रशासन कार्यालय, जिल्ला समन्वय समिति, पत्रकार महासंघ, NNSWA/DLSA, NEEDS
७	पुनर्स्थापना तथा पुनर्निर्माण	जिल्ला समन्वय समिति	स्थानीय तहहरू, डिभिजन सडक, सिचाईसम्बद्ध कार्यालय, विद्युत प्राधिकरण, खानेपानी, नेपाल टेलिकम, यातायात व्यवसायी, गै.स.स महासंघ, NNSWA/DLSA

## ६.२ विषय क्षेत्रको अगुवा तथा सहयोगी संस्थाको सूची:

क्र.सं.	विषयगत क्षेत्र कलस्टर	क्षेत्रगत अगुवा	फोकल पर्सन	सम्पर्क नम्बर
१	समन्वय, सूचना व्यवस्थापन, खोज तथा उद्धार	जिल्ला प्रशासन कार्यालय	अशोक सिंह भण्डारी	का. ०९९-५२४९९० मो. ९८५८७७५६६६
२	खाद्य	कृषि ज्ञान केन्द्र	दिल बहादुर विष्ट	का. ०९९-५२९२५२ मो. ९८५८७५००५२
३	आवास तथा गैर खाद्य	नेपाल रेडक्रस सोसाइटी	टेकराज उप्रेती	का. ०९९-५२३९८३ मो. ९८४८७२२३६९
४	खानेपानी तथा सरसफाई	संघिय खानेपानी तथा ढल व्यवस्थापन आयोजना	राम उदगर यादव	का. ०९९-५२९९३४ मो. ९८५८७८४७९७
५	स्वास्थ्य तथा पोषण	स्वास्थ्य कार्यालय	शिवराज सुनार	का. ०९९-५२९२९० मो. ९८५८७७६५०९
६	शिक्षा तथा संरक्षण	शिक्षा विकास तथा समन्वय इकाई	दिपक राज कलौनी	का. ०९९-५२९२२४ मो. ९८५८७५२८८८
७	पुनर्स्थापना तथा पुनर्निर्माण	जिल्ला समन्वय समिति	खेमप्रशाद चौधरी	९८५८७२३२२२

## ६.३ जिल्ला स्थित सरोकारवालाको स्रोत एवम् क्षमता विश्लेषण:

विपद्का घटनाबाट हुन सक्ने क्षति कम गर्न वा सामना गर्न क्षमता अभिवृद्धि गरी जिल्लाभित्र उपलब्ध स्रोत साधनको उचित विश्लेषणको साथै बन्दोबस्त गर्नु आवश्यक हुन्छ। त्यसकारण स्थानीय स्रोतको अधिकतम उपयोग गरी विपद् व्यवस्थापनलाई विकास प्रक्रियामा समायोजन गरेर जोखिम कम गर्नु र आपत्कालिन समयमा स्रोत साधनको उचित उपयोग गरी प्रभावित समुदायलाई सुरक्षा तथा राहतको न्यायोचित वितरण गर्नु राज्यको प्रमुख दायित्व हुन्छ।

जिल्लामा उपलब्ध स्रोत र क्षमताबाट स-साना विपद्को सामना गर्न र जोखिमलाई न्यूनीकरण गर्न सकिनेमा ठूला खालका घटनाको सामना गर्न मात्र राष्ट्रिय तथा अन्तर्राष्ट्रिय सहयोगको आवश्यकता पर्छ। तसर्थ, जोखिम न्यूनीकरण र घटना पूर्व र पश्चात् उपलब्ध गराईने सहयोगका लागि जिल्लाको आन्तरिक क्षमता नै महत्वपूर्ण रहने हुँदा यसको अवस्थाको विश्लेषण गर्नु जरुरी छ। जिल्ला विपद् पूर्वतयारी तथा प्रतिकार्य योजनाको पुनरावलोकन गर्ने क्रममा भएका छलफल, सूचनाको आधारमा जिल्लाको अवस्था निम्नानुसार रहेको छ:

- जिल्लास्थित विभिन्न सरकारी निकायहरूमा आपत्कालिन अवस्थाको लागि पूर्वतयारी रूपमा खाद्य सामग्रीको सञ्चिती तथा भण्डारण गर्न सकिएको छैन।
- गैर खाद्य तथा अन्य खोज उद्धारको सामग्रीहरू सरकारी तथा केही गैर सरकारी संघ संस्थासँग भएको अवस्था देखिन्छ।
- कलस्टर लिड कार्यालयहरूले छुट्टै आपत्कालिन योजना बनाउन सकेको देखिदैन र केही गैसहरूले तयार गरेको देखिन्छ।
- आकस्मिक तथा विपद् व्यवस्थापन कोषको व्यवस्था जिसस, जिल्ला प्रशासन कार्यालय, नगरपालिका र गा.पा.हरूमा तर्जुमा गरिएको छ र धेरैजसो नगरपालिकाले उक्त कोष परिचालन गाईडलाईन समेत तयार गरेको देखिन्छ।
- आपत्कालिन अवस्थामा कार्यालयमा रहेका सवारी साधन उपलब्ध गराउन सकिने अवस्था छ।
- खोज तथा उद्धारको लागि पर्याप्त जनशक्ति भएको (नेपाली सेना, नेपाल प्रहरी र सशस्त्र प्रहरी)।

- प्राविधिक तथा सहयोगी जनशक्ति सम्पूर्ण कार्यालयबाट र गैससहरूबाट उपलब्ध हुनसक्ने अवस्था छ ।
- आवश्यकता पहिचान, परामर्श र तालिम, निर्माण कार्य, अनुगमन र राहत वितरण कार्यमा समेत धेरैजसो कार्यालयमा अनुभव भएको ।
- जिल्ला विपद् व्यवस्थापन समिति अन्तर्गत सूचना व्यवस्थापनको लागि दक्ष तथा प्रतिबद्ध जनशक्ति र भौतिक सामग्रीको आवश्यकता देखिएको छ ।
- योजना तर्जुमा गर्दा उच्च जोखिममा रहेको जनसंख्याको पूर्वानुमान गरिएको छ ।
- विपद् पूर्व र पश्चातका घटनासम्बन्धी सूचना एकिकृत रूपमा सम्प्रेषण गर्न तथा खोज तथा उद्धार कार्यमा सहजीकरण गर्न जिल्ला प्रशासन कार्यालय अन्तर्गत जिल्ला आपत्कालिन कार्यसञ्चालन केन्द्र DEOC सञ्चालन भएको छ । साथै सबै स्थानीय तहमा LEOC को स्थापना हुनु जरुरी छ ।

## ७.१ विषयगत भूमिका तथा जिम्मेवारी

विपद् प्रभावित समुदायलाई आईपने विपद्को बारेमा सचेत गराउन अपनाइने सूचना माध्यम नै विपद् पूर्वसूचना प्रणाली हो । यसका लागि जिल्ला तहमा जिल्ला आपत्कालिन कार्य सञ्चालन केन्द्रले जल तथा मौसम विज्ञान विभागका विभिन्न स्टेसनहरूबाट, सुरक्षा निकाय, नेपाल रेडक्रसमा स्थापना भएको विपद् स्रोत केन्द्र र स्थानीय तहमा गठन भएका पूर्व सूचना प्रणाली कार्यदलहरूबाट सूचना लिई प्रभावित समुदायमा समयमै सूचना प्रवाहका लागि सूचना प्रवाह र आवश्यक परेमा जिल्लामा रहेका खोज तथा उद्धार र प्राथमिक उपचार टिमलाई समयमै परिचालन गरी उद्धार तथा राहत कार्य गर्नेछ । प्रभावकारी प्रतिकार्यका लागि सूचना व्यवस्थापन, कार्यदलहरूको परिचालनका लागि जिल्ला विपद् व्यवस्थापन समिति र जिल्ला आपत्कालिन कार्य सञ्चालन केन्द्रलाई सहयोग पुऱ्याउन जिल्ला विपद् प्रतिकार्य समुह DDRT गठन गरी तालिम प्रदान गरिएको छ । उक्त समितिले जिल्ला तहमा प्रतिकार्यको पूर्वतयारीका लागि समन्वय सहकार्य र विपद्को समयमा कार्यदलहरूको परिचालन गर्नेछन् ।

आपत्कालिन अवस्थामा स्थानीय विपद् व्यवस्थापन समितिले स्थानीय तहमा समन्वय गर्छ, स्थानीय तहले जिल्ला विपद् व्यवस्थापन समिति जिल्ला आपत्कालिन कार्य सञ्चालन केन्द्रलाई खबर गर्नेछ । जिल्लाले प्रदेश तथा केन्द्रसँग आवश्यक समन्वय गरी विपद् व्यवस्थापन कार्य द्रूत रूपमा अगाडि बढाउनेछ । अतः विपद् प्रतिकार्य योजनाको प्रभावकारी समन्वय तथा कार्यान्वयनका निमित्त गा.पा. तथा न.पा.का अध्यक्ष/प्रमुखहरूलाई सातवटै विषयगत क्षेत्रहरूमा सम्पर्क व्यक्ति रहने गरी निजहरूको सम्पर्क नम्बर तल समाविष्ट गरिएको छः

## स्थानीय तहका प्रमुख/अध्यक्षको सम्पर्क

क्र.सं.	गा.पा./न.पा..	नाम	पद	सम्पर्क नं.
१	भीमदत्त नगरपालिका	पदम बोगटी	नगर प्रमुख	९८५८७५९६४५
२	बेलौरी नगरपालिका	पोतीलाल चौधरी	नगर प्रमुख	९८५८७५९२८७
३	पुनर्बास नगरपालिका	तोयप्रसाद शर्मा	नगर प्रमुख	९८२४६४०७५५
४	शुक्लाफाँटा नगरपालिका	रण बहादुर महारा	नगर प्रमुख	९८५८७५०९८६
५	दोधारा चाँदनी नगरपालिका	किशोर कुमार लिम्बु	नगर प्रमुख	९८६५५७५२७७
६	कृष्णपुर नगरपालिका	हेमराज ओझा	नगर प्रमुख	९८५८७५०६२९
७	बेदकोट नगरपालिका	भोजराज बोहरा	नगर प्रमुख	९८५८७५९९५०
८	बेलडाँडी गाउँपालिका	हरिश चन्द्र राना	अध्यक्ष	९८०९३७८६८५
९	लालभाडी गाउँपालिका	निर्मल राना	अध्यक्ष	९८४८९०००६४

## ७.१.१ समन्वय, सूचना व्यवस्थापन, खोज तथा उद्धार

## समन्वय, सूचना व्यवस्थापन, खोज तथा उद्धार क्षेत्रको सम्पर्क व्यक्ति तथा संस्थाको विवरणः

क्र.सं.	निकाय/संस्था	प्रमुखको नाम, थर	पद	सम्पर्क नम्बर
१	जिल्ला प्रशासन कार्यालय	श्री गोपालप्रसाद आर्याल	प्रमुख जिल्ला अधिकारी	०९९-५२९९०९, ९८५८७३७७७७
२	श्री अशोक कुमार भण्डारी	जिल्ला प्रशासन कार्यालय	सहायक प्रमुख जिल्ला अधिकारी	९८५८७७५६६६ ०९९-५२०७०८
३	नेपाल रेडक्रस सोसाईटी	श्री टेकराज उप्रेती	सभापति	०९९-५२३९८३, ९८४८७२२३६९



क्र.सं	निकाय/संस्था	प्रमुखको नाम, थर	पद	सम्पर्क नम्बर
४	जिल्ला प्रहरी कार्यालय	श्री श्याम सिंह चौधरी	प्रहरी उपरिक्षक	०९९५२९२०० ९८५८७३५५५५
५	सशस्त्र प्रहरी बल, नेपाल नं. ३५ गण, भलारी	श्री अम्मर बहादुर ऐर	सशस्त्र प्रहरी उपरिक्षक	९८५९२७२९२० ०९९५४०९३३
६	श्रीदल गुल्म, भगतपुर	श्री भीष्म केशी	प्रमुख सेनानी	०९९५२०९३२, ९८५८७८४८४६
७	रा.अ. जिल्ला कार्यालय	श्री कमल प्रशाद भटराई	उ.अ.नि.	९८५८७७६६४२, ०९९५२९३४२
८	भेटेनरी अस्पताल तथा पशु सेवा विज्ञ केन्द्र	श्री डा. पान सिंह ठगुन्ना	प्रमुख	०९९५२५६५७ ९८५८७५०३७९
९	नागरिक समाज कञ्चनपुर	श्री भवराज रेग्मी	संयोजक	९८५८७५०९२८
१०	NNSWA/DLSA	श्री राज कुमार सुनार	सम्पर्क व्यक्ति	९८४८७५९३२८०९९ ५२२९८२,
११	जल तथा मौसम विज्ञान विभाग, महाकाली बेसिन फिल्ड कार्यालय अत्तरिया	श्री गोविन्द भा	सम्पर्क व्यक्ति	९८५२०३४७४९ ०९९५५०६२२
१२	DEOC	श्री दान बहादुर पाल	सम्पर्क व्यक्ति	०९९५२५२४५ ९८४८८३९६९९
१३	पत्रकार महासंघ	श्री माधव धामी	अध्यक्ष	९८४८७६३७५०
१४	लोकतान्त्रिक.गै.स.महासंघ	श्री गिरीराज शर्मा	अध्यक्ष	९८४८७२९५९९
१५	गै.स.स. महासंघ	श्री नरेश सिलाल	अध्यक्ष	९८४८७२६८९०
१६	नेपाल स्काउट	श्री गोमती भट्ट	अध्यक्ष	९८४८७२४२८९
१७	NCDMC जिल्ला समाज	श्री दिवाकर भट्ट	अध्यक्ष	९८६८७५०४४
१८	NEEDS नेपाल	श्री ईश्वर उपाध्याय	सम्पर्क व्यक्ति	०९९४९८९५० ९८४८८९९६९५
१९	सबै राजनैतिक दलहरु			

### विपद् अवस्था तथा मान्यता योजना:

- यातायात (आवतजावत) र पहुँचमा कठिनाई,
- विपद्बाट प्रभावितहरूको प्रारम्भिक विवरण, सूचना प्राप्तमा कठिनाई,
- स्रोत साधन पहिचान, परिचालन र व्यवस्थापनको समस्या,
- संस्थागत समन्वयको अभाव,
- सही तथ्यांक संकलनमा कठिनाई,
- राहत वितरणमा समस्या (जनशक्ति, ढुवानी र व्यवस्थापन खर्च),
- भवनहरू क्षति भई व्यक्तिको अवस्था पत्ता नलाग्नु वा पुरिनु,
- गाउँबस्ती बगाउनु, ढुवान भई प्रभावित हुनु,
- भूकम्प, बाढीबाट हुने प्रति हिंसा र अन्य अपराधिक गतिविधिहरू बढ्नु,
- अत्यावश्यक सरसामानको आपूर्तिमा अवरोध हुनु,
- सार्वजनिक पूर्वाधारहरू (सडक, पुल, विद्युत, आपूर्ति, सञ्चार) मा क्षति,
- आवास तथा व्यक्तिगत सम्पत्ति अस्थायी रूपमा क्षति, बालबालिका, महिला, वृद्धवृद्धा तथा अपांगता भएका व्यक्तिहरू मुख्य रूपमा प्रभावित हुने गरी मानिसहरू विस्थापन,
- विद्यालयमा, प्रहरी चौकी र स्वास्थ्य संस्थाहरूमाथि अधिक चाप र नियमित सेवामा अवरोध,
- अस्थायी आवासमा बसेको समयमा सामुदायिक स्वास्थ्यसम्बन्धी उपचारमा देखिएका समस्या/चुनौती र वातावरणमा नकारात्मक असरका कारण दीर्घकालीन स्वास्थ्य तथा विकासमा समस्या,
- विपद्बाट मानवीय क्षति हुने मृत्यु घाईते ।
- कोरोना भाइरस महामारीको अवस्था देखिएमा आवश्यक पर्ने स्वास्थ्य मानव स्रोत, सुरक्षाकर्मी, औषधि तथा स्वास्थ्य उपकरणहरू, क्वारेन्टीन, आईसोलेसन कक्षको उचित व्यवस्थापन गर्ने गराउने ।

### क्षेत्रगत योजनाको उद्देश्य:

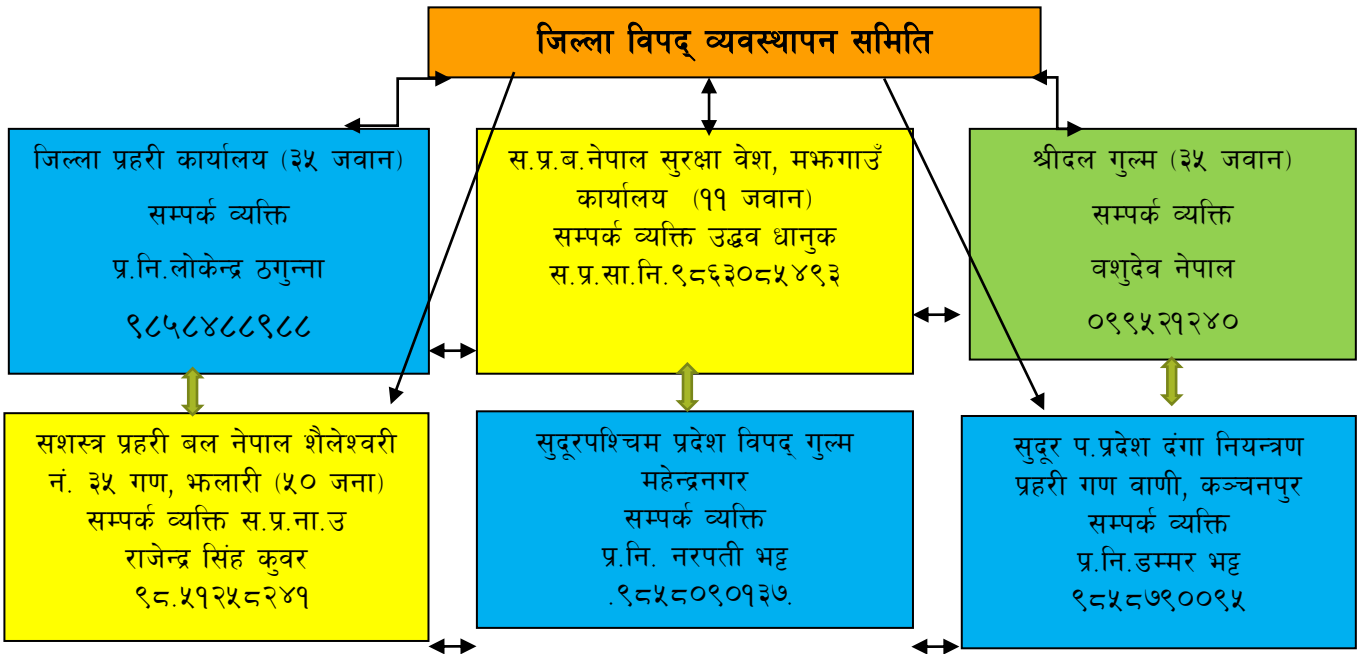
- सूचना संकलन एवम् व्यवस्थापनका लागि उचित ढाँचा सहितको ठोस संयन्त्र निर्माण गरी सूचना प्रवाहका लागि वैकल्पिक उपायहरू पहिचान गर्ने तथा सूचना विश्लेषण गरी सम्बन्धित क्षेत्रहरूमा उपलब्ध गराई प्रभावकारी प्रतिकार्य प्रणाली सुनिश्चित गर्ने ।
- भूकम्प बाढी पहिरो प्रकोप प्रभावित व्यक्तिहरूलाई छिटोभन्दा छिटो उद्धार गरी सहज तरिकाले सुरक्षित स्थानसम्म पुऱ्याउने ।

### योजनाको समष्टिगत उद्देश्य:

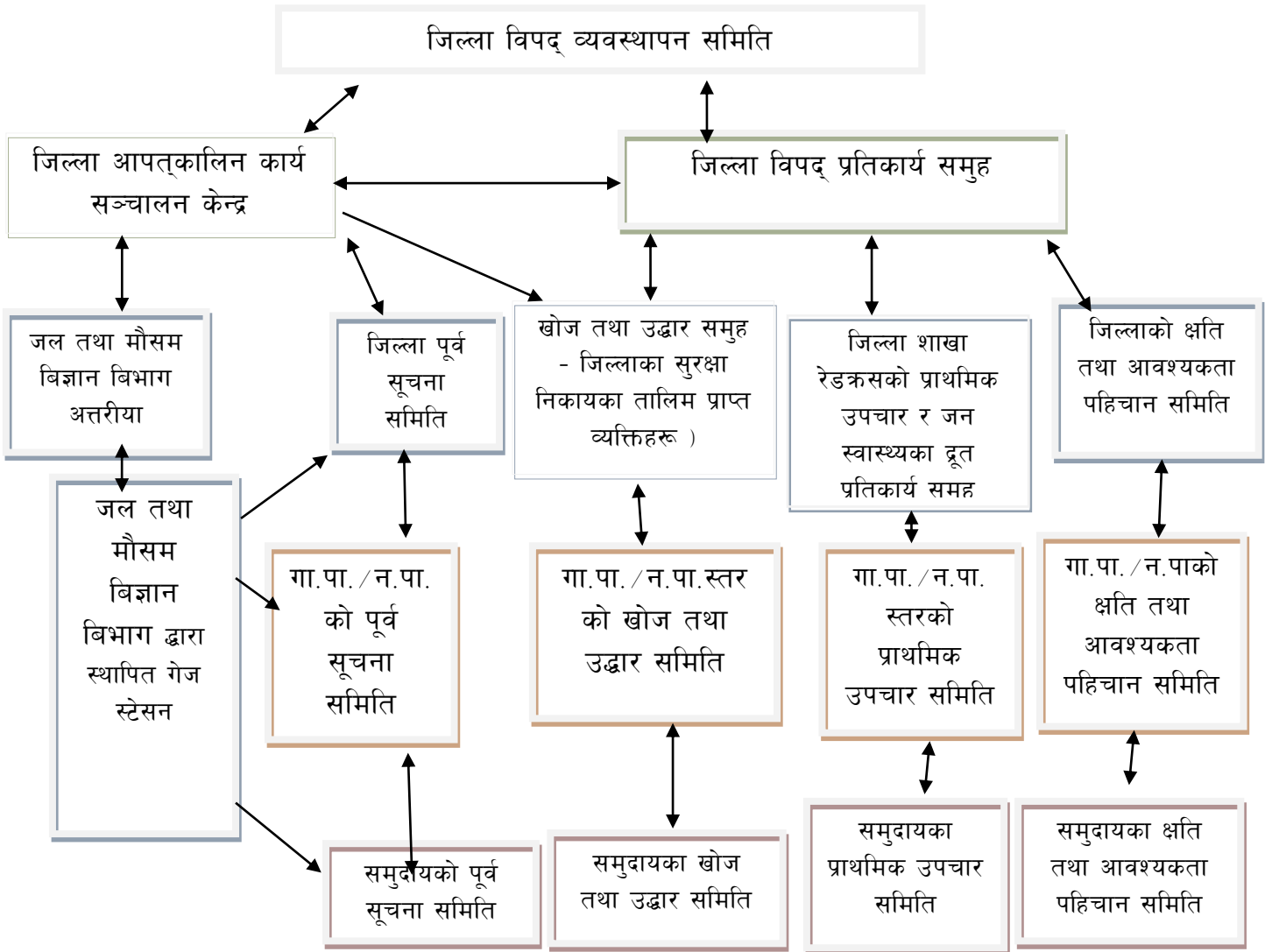
- समन्वय बैठक विपद्को समयमा २४ घण्टाभित्र र पहिलो हप्तामा १ दिन विराएर र दोस्रो हप्ताबाट हप्तामा १ पटक बस्ने ।
- जिल्ला र गा.पा. एवम् न.पा. तहमा सूचना संकलन टिम तयार गरी सूचना संकलन र संप्रेषण गर्ने ।
- जोखिममा परेका समुह तथा जनसंख्यालाई न्यायोचित रूपमा उद्धार तथा राहत सामग्रीको वितरण तथा सहयोग गर्ने ।
- अवस्था तथा आवश्यकताको आधारमा रहेर—ईरा तथा मिरा IRA and MIRA टिम परिचालन गर्ने ।
- विपद्को स्तर मूल्यांकन गरी ३-५ दिनभित्र बहुविषयगत प्रारम्भिक द्रुत लेखाजोखा Multisectoral Initial Rapid Assessment, MIRA गरी क्षति र पीडितको विवरण तयार गर्न समुह परिचालन गर्ने
- पहिलो हप्तामा परिस्थितिका बारेमा दिनदिनै प्रतिवेदन तयार गर्ने । क्रमशः आवश्यकता अनुसार हरेक २ दिन तथा साप्ताहिक रूपमा निरन्तरता दिने ।
- विपद्को अवस्था, क्षति तथा प्रभावित विवरण सहितको प्रारम्भिक सूचना विपद्को २४ घण्टाभित्र सञ्चार माध्यममा समाचार पठाउने र पहिलो हप्तामा हरेक दिन समाचार पठाउने ।
- सूचना प्रवाहको वैकल्पिक उपायहरू पहिचान गरी सूचना प्रवाह सुनिश्चित गर्ने ।
- प्रदेश विपद् व्यवस्थापन समितिसँग समन्वय गर्दै कार्य गर्ने ।
- समन्वय तथा शिविर व्यवस्थापनको अनुगमन गर्ने, प्रतिवेदन तयार गरी सबैलाई जानकारी गराउने
- प्राप्त स्रोतको वितरण तथा व्यवस्थापनमा आपत्कालिन बन्दोबस्ती को व्यवस्थापन गरी प्रभावित क्षेत्रमा आवश्यक सामग्रीहरू पुऱ्याउने ।
- विपद्को बेला तत्काल खोज तथा उद्धारको आवश्यकता परेका व्यक्ति, परिवार वा समुदायलाई तत्काल खोज तथा उद्धार गरी मानवीय क्षति र हुन सक्ने अन्य जोखिम न्यूनीकरण गर्ने ।
- तयारी अवस्थाको अनुगमन गर्नका लागि अनुगमनसम्बन्धी बैठक नियमित रूपमा विपद्को समय पूर्व राख्नु पर्ने ।
- खोजी तथा उद्धारसम्बन्धी टोलीको गठन र आवश्यक पूर्वाभ्यास सञ्चालन ।
- खोज तथा उद्धारका लागि आवश्यक उपकरण तथा औजारहरूको उचित भण्डारण, व्यवस्थापन र परिचालन विधिबारे सम्बन्धित जनशक्तिको क्षमता अभिवृद्धि तथा शीघ्र पहुँचको स्थापना व्यवस्था ।
- विपद्मा परेका विशेष गरी महिला, बालबालिका र असहायको खोज तथा उद्धारमा प्राथमिकता दिने ।
- प्रभावितहरूको तत्काल जीवन बचाउन र सम्भावित मानवीय क्षति कम गर्ने ।
- उद्धार टोलीमा प्राथमिक उपचारका सामग्री लैजाने सम्भव भए स्वास्थ्यकर्मी समेत समावेश गर्ने ।
- सम्भावित खोज तथा उद्धारको आवश्यकता पर्न सक्ने समुदायको नक्शांकन, सुरक्षित स्थानको खोजी तथा त्यस क्षेत्रमा पहुँचसम्बन्धी वैकल्पिक बाटो वा उपाय सहितको योजना र त्यसबारे सो क्षेत्रका लागि जिम्मेवार व्यक्ति वा संस्थालाई अभिमूखिकरण ।
- कञ्चनपुर जिल्लाको समग्र तराई क्षेत्र विपद्बाट प्रभावित हुने हुनाले क्षेत्रगत हिसाबले खोज तथा उद्धार टोलीको जिम्मेवार कार्य विभाजन र थप सहयोगका लागि आवश्यक प्रक्रियाहरूको जानकारी ।
- खोज तथा उद्धारको आवश्यकता भएका प्रभावितहरूको जीवन रक्षासँगै प्रभावित समुदायमा अनावश्यक तनाव सिर्जना हुन नदिने हेतुले विपद्को मानवीय क्षति र यसका लागि गरिएका प्रयास सम्बन्धी उपलब्ध सूचना व्यवस्थापन र संप्रेषण सम्बन्धी आवश्यक व्यवस्था ।
- गाउँपालिका, नगरपालिका तथा प्रदेश स्तरीय विपद् व्यवस्थापन समितिसँग समन्वय गरी कार्य गर्ने ।

जिल्ला तहदेखि समुदाय तहसम्म प्रभावकारी र समन्वयात्मक प्रतिकार्यका लागि तल तालिकामा उल्लेख गरिएको चार्ट अनुरूप विभिन्न तहका संरचनाहरू कार्यरत रहनेछन् ।

प्रारम्भिक द्रुत खोज तथा उद्धार टोली



समन्वय र सूचना व्यवस्थापन संरचना



समन्वय, सूचना व्यवस्थापन, खोज तथा उद्धार क्षेत्रको प्रतिकार्य योजना

विपद् पश्चात	विपद्को अवस्थामा गरिने आपत्कालिन कार्य (विपद्को प्रकृतिका आधारमा)	आपत्कालिन अवस्था सम्बोधन गर्न गरिने पूर्व तयारी कार्य	पूर्व तयारी कार्य सम्बोधन गर्न खाडल पहिचान	मुख्य जिम्मेवार निकाय	अनुमानित लागत प्रत्येक वर्ष
पहिलो दिन	जिल्ला विपद् व्यवस्थापन समितिको समन्वय बैठक आयोजना गर्ने:- <ul style="list-style-type: none"> <li>विभिन्न स्रोतबाट प्राप्त जानकारी र परिस्थितिको अद्यावधिक गर्ने,</li> <li>सबै क्षेत्र (Cluster) लाई सक्रिय पार्ने र कार्य जिम्मेवारी सुम्पने,</li> <li>विपद् जन्यस्थलतर्फ खोजतलास तथा उद्धार टोली परिचालन गर्ने,</li> <li>प्रभावित स्थलको पहिचान र प्राथमिकता निर्धारण गर्ने,</li> <li>स्थानीय तहसँग समन्वय गरी खोज तथा उद्धार गर्ने,</li> <li>अन्य निकायसँग समन्वय गर्ने,</li> <li>आवश्यकता अनुसार आपत्कालिन सहयोगको लागि मानवीय सहयोगमा कार्य गर्न विभिन्न पक्ष वा निकायसँग अनुरोध गर्ने ।</li> </ul>	<ul style="list-style-type: none"> <li>विपद् व्यवस्थापन समितिको नियमित बैठक तथा वि.व्य. तथा प्रतिकार्य योजना अद्यावधिक भएको ।</li> <li>खोज तथा उद्धार सामग्रीको पूर्व भण्डारण गर्ने,</li> <li>जिल्ला विपद् व्यवस्थापन समितिमा आपत्कालीन कोष खडा गर्ने,</li> <li>स्थानीय स्तरमा खोजतलास तथा उपलब्ध उद्धार सामग्रीको विवरण राख्ने ।</li> </ul>	<ul style="list-style-type: none"> <li>बजेटको व्यवस्थापन,</li> <li>सूचना प्रवाहमा ढिलाई,</li> <li>आवश्यक मात्रामा खोजतलास तथा उद्धार सामग्री नहुनु,</li> <li>भौगोलिक विकटताको कारण समयमै घटना स्थलमा पुग्न कठिनाई ।</li> </ul>	जिल्ला विपद् व्यवस्थापन समिति, खोजतलास तथा उद्धार क्षेत्र तथा मानवीय सहयोगी संस्थाहरू र सुरक्षा निकाय	
	<ul style="list-style-type: none"> <li>सर्वेक्षण टोली परिचालन</li> </ul>	<ul style="list-style-type: none"> <li>जिल्ला विपद् व्यवस्थापनसँग समन्वय गरी सर्वेक्षण टोलीको सम्पर्क विवरण अद्यावधिक गर्ने ।</li> </ul>	<ul style="list-style-type: none"> <li>भौगोलिक एवम् प्राविधिक कठिनाई पर्न सक्ने</li> </ul>	जिल्ला विपद् व्यवस्थापन समिति	
	<ul style="list-style-type: none"> <li>सूचना डेक्स निर्माण गर्ने (रेडियो टेलिभिजन, SMS का माध्यमबाट सूचनाहरू प्रवाह गर्ने ।</li> </ul>	<ul style="list-style-type: none"> <li>स्थानीय सम्पर्क व्यक्तिको विवरण अद्यावधिक, स्थानीय स्तरमा आपत्कालीन कार्यसञ्चालन केन्द्रहरूको स्थापना</li> </ul>	<ul style="list-style-type: none"> <li>बजेटको व्यवस्थापन</li> </ul>	जि.वि.व्य. समिति, जिल्ला समन्वय समिति र नेपाल प्रहरी	
	<ul style="list-style-type: none"> <li>कमाण्ड पोष्ट खडा गर्ने</li> </ul>	<ul style="list-style-type: none"> <li>आवश्यक सामग्रीको पूर्व भण्डारण</li> </ul>	<ul style="list-style-type: none"> <li>सही स्थान छनौट तथा सामग्रीमा कमी हुन सक्ने</li> </ul>	खोजतलास तथा उद्धारमा संलग्न हुने क्षेत्रहरू	
	<ul style="list-style-type: none"> <li>तत्काल प्रकोप न्यूनीकरण गर्ने उपाय अवलम्बन गर्ने</li> </ul>	<ul style="list-style-type: none"> <li>तालिम प्राप्त जनशक्ति तयार पार्ने (तालिम तथा पूर्व अभ्यास)</li> </ul>	<ul style="list-style-type: none"> <li>स्रोत साधन, प्रशिक्षकको अभाव</li> </ul>	खोजतलास तथा उद्धारमा संलग्न हुने क्षेत्रहरू	
दोस्रो दिन	<ul style="list-style-type: none"> <li>विषयगत अगुवा संस्था तथा सहयोगी संस्थाहरूको बैठक (आवश्यकता अनुरूप बस्ने)</li> </ul>			जिल्ला विपद् व्यवस्थापन समिति, सबै विषयगत क्षेत्रहरू	
	<ul style="list-style-type: none"> <li>स्थानीय स्रोत र साधनको समिक्षा गर्ने</li> </ul>	<ul style="list-style-type: none"> <li>सबै क्षेत्रगत निकाय र सहयोगीसँग उपलब्ध स्थानीय स्रोत साधन यकिन</li> </ul>	<ul style="list-style-type: none"> <li>स्रोत साधन अपर्याप्तता</li> </ul>	जिल्ला विपद् व्यवस्थापन समिति	

विपद् पश्चात	विपद्को अवस्थामा गरिने आपत्कालिन कार्य (विपद्को प्रकृतिका आधारमा)	आपत्कालिन अवस्था सम्बोधन गर्न गरिने पूर्व तयारी कार्य	पूर्व तयारी कार्य सम्बोधन गर्न खाडल पहिचान	मुख्य जिम्मेवार निकाय	अनुमानित लागत प्रत्येक वर्ष
		गर्ने			
	● प्रकोप प्रभावितको लागि राहत वितरण	■ प्रभावितहरूको विवरण तथा सूचना लिने	✓ वास्तविक प्रभावितहरूको पहिचानमा कठिनाई	जिल्ला विपद् व्यवस्थापन समिति	
	● आवश्यक स्रोत/साधनको उपलब्धता यकिन गर्ने र सहयोगको माग गर्ने	■ आवश्यक सामग्रीको पूर्व भण्डारण	✓ स्रोत साधनको अपर्याप्तता	जिल्ला विपद् व्यवस्थापन समिति	
पहिलो हप्ता	● MIRA सर्वेक्षण टोली परिचालन	■ अन्य क्षेत्रसँग समन्वय गरेर:IRA अभिमुखिकरण गर्ने	✓ MIRA अभिमुखिकरण गर्ने दक्ष जनशक्तिको अभाव, समय व्यवस्थापन	जिल्ला विपद् व्यवस्थापन समिति	
	● MIRA सर्वेक्षणका आधारमा कार्य योजना तयार गरी कार्यान्वयन गर्ने	■ सुरक्षित स्थानको नक्सांकन, गोदामको नक्सांकन	✓ स्रोत साधन भण्डारणको व्यवस्थापनमा कमी र कठिनाई	नेपाल रेडक्रस, गै.स.स., विषयगत कार्यालयहरू	
	● प्रभावितलाई सुरक्षित स्थानमा स्थानान्तरण गर्ने	■ सुरक्षित स्थानको पहिचान गरी राख्ने		जिल्ला समन्वय समिति	
	● क्षेत्रगत सबै सदस्यहरू तथा सम्बन्धित अन्य सरोकारहरूलाई सर्वेक्षणको निष्कर्ष उपलब्ध गराई जानकारी गराउने			सर्वेक्षण टोली	
	● राहत वितरणलाई निर्विवाद बनाउन जिल्ला तथा स्थानीय तहका जनप्रतिनिधिहरूको अनिवार्य सहभागिता गराई सहयोग उपलब्ध गराउने	■ जिल्ला तथा स्थानीय तहका जनप्रतिनिधिहरूको सहभागितामा राहत वितरण योजना निर्माण	✓ पूर्व तयारी चरणमा समेत संलग्नता नहुनु	जिल्ला समन्वय समिति	
पहिलो महिना	● विस्थापित र घाइतेहरूलाई परिचय पत्र वितरण	■ परिचय पत्रको छपाई	✓ वास्तविक प्रभावितहरूको पहिचानमा कठिनाई	जिल्ला विपद् व्यवस्थापन समिति	
	● विस्थापित शिविरमा शान्ति सुरक्षा कायम गर्ने			सुरक्षा निकायहरू	
दोस्रो महिना	● संकलित तथ्याङ्क विश्लेषण र सम्प्रेषण गर्ने	■ तथ्यांक विश्लेषणको अभिमुखिकरण	✓ स्रोत व्यक्ति, सही तथ्याङ्कको अभाव	जिल्ला विपद् व्यवस्थापन समिति	
	● प्रभावितहरूलाई पुनः निर्माण एवम् पुनःस्थापना गर्न सहयोग गर्ने	■ सरोकारवाला निकायहरूसँग समन्वय गर्ने	✓ स्रोत साधनको कमी	क्षेत्रगत सबै निकाय	
तेस्रो महिना	● प्रभावितहरूको सुरक्षित पुनर्स्थापनाको लागि कार्य योजना तयार गरी कार्यान्वयन गर्ने	■ दीर्घकालीन सुरक्षित स्थानको पहिचान	✓ पुनर्स्थापना तथा पुनर्निर्माण रणनीतिको अभाव	जि.वि.व्य.समितिको नेतृत्वमा जि.स.स., सुरक्षा निकाय, विषयगत क्षेत्रहरू, ने.रे.सो. र गै.स.स.लगायत सहयोगी निकाय	
	● प्रभावितहरूलाई पुनर्स्थापना गरी टोली फिर्ता हुने			क्षेत्रगत सबै निकाय	

## ७.१.२ खाद्य कार्य समुह:

### खाद्य क्षेत्रको सम्पर्क व्यक्ति तथा संस्थाको विवरण:

क्र.सं	सम्पर्क व्यक्ति	निकाय	पद	सम्पर्क नं.
१	श्री दील बहादुर बिष्ट	कृषि ज्ञान केन्द्र	प्रमुख	०९९५२१२५२, ९८५८७५००५२
२	श्री कृष्णानन्द जोशी	जिल्ला प्रशासन कार्यालय	प्रतिनिधि	०९९५२०७०८, ९८४८७२१३६१
३	श्री जंगबहादुर मल्ल	उद्योग वाणीज्य संघ	अध्यक्ष	०९९५२२०५९, ९८५८७५१०८६
४	श्री मनोज प्रसाद उप्रेती	नेपाल रेडक्रस सोसाईटी	प्रतिनिधि	०९९५२३९८३, ९८६५६५१९१९
५	डा. पान सिंह ठगुन्ना	भेटनरी अस्पताल तथा पशुसेवा विज्ञ केन्द्र	प्रमुख	०९९५२५६५७, ९८५८७५०३७९
६	श्री नारायण प्रशाद खरेल	नेपाल खाद्य संस्थान	शाखाप्रबन्धक	०९९५२१३१०, ९८४४७२०६१३
७	श्री भवराज रेग्मी	निड्स नेपाल	कार्यकारी निर्देशक	०९९५२५१५०, ९८५८७५०१२८
८	श्री टेक बहादुर बुढा	NNSWA	कार्यक्रम संयोजक	९८५८७५०९८२
९	श्री नरेश सिलाल	गै.स.स. महासंघ	अध्यक्ष	९८४८७२६८१०
१०	श्री दिवाकर भट्ट	NCDMC जिल्ला संजाल	संयोजक	९८६८७१५०४४
११	श्री दिपक भट्ट	साल्ट ट्रेडिङ	प्रमुख	९८५८७५०५६५
१२	श्री कोमल निरन्जन भाट	जिल्ला खाद्य अभिकार संजाल	अध्यक्ष	९८५८७५०६९६
१३	श्री गिरीराज शर्मा	लोकतान्त्रिक.गै.स.महासंघ	अध्यक्ष	९८४८७२१५९९

### विपद् अवस्था तथा मान्यता योजना:

- भण्डारण गरेको खाद्यान्न नष्ट हुने, खाद्यबाली कटान र पटानका कारण क्षति र कम उत्पादन,
- बजारमा खाद्यान्न सामग्री अभाव,
- खाद्य भण्डारणको व्यवस्था नहुनु, ढुवानीमा भर पर्ने,
- भण्डारण गरिएको बीउको क्षति र खाद्यान्न बाली नोक्सान भई बीउ उत्पादन नहुनु,
- बीउ भण्डारणका लागि बीउभण्डार घर तथा बीउ बैंकको अभाव,
- बालबालिकामा कुपोषण, अशक्त, दिर्घ रोगी, सुत्केरी, गर्भवती, हजार दिनका आमा र ज्येष्ठ नागरिक बढी प्रभावित, दैनिक मजदुरी गर्ने मजदुरहरु,
- उत्पादनमूलक जमिन बगरमा परिणत हुने ।
- सम्पत्तिमा क्षति, जीविकोपार्जनमा क्षति, बालीको नोक्सान, पशुधनको क्षति, सामना गर्ने रणनीतिको अभाव र खाद्य असुरक्षा ।
- नदी कटान भई विस्थापीत परिवारको संख्या वृद्धि
- कोराना लगायतका महामारीको रोकथाम प्रतिकार्यमा १ महिनौं बन्दाबन्दी हुने अवस्थामा असहाय, मजदुर लाई खाद्यान्न अभाव,
- महामारीमा संक्रमित भएकाहरुलाई एकान्तवास (क्वारेन्टीन) मा राख्दा खाद्यान्न माग बढ्ने ।
- विपद्को अवस्थाको खाद्य र बिउको संकट न्यून गर्न प्रत्येक स्थानीय तहमा खाद्य बैंक र बिउ बैंकको स्थापना ।

### क्षेत्रगत योजनाको उद्देश्य:

प्रभावित व्यक्तिहरूका लागि समयमै खाद्यान्नको उपलब्धता तथा खाद्यान्नमा पहुँच सुनिश्चित गराएर जीवन बचाउने एवम् जीवनलाई निरन्तरता प्रदान गर्ने ।

### योजनाको समष्टिगत उद्देश्य:

- जीवन रक्षा सम्बन्धी रणनीतिहरू का लागि आवश्यकताको पूर्ति गर्न खाद्य सम्बन्धी पर्याप्त स्रोत उपलब्ध गराउने ।
- स्फेयर मापदण्डअनुरूप प्रतिव्यक्ति प्रतिदिन न्यूनतम २,१०० क्यालोरी प्राप्त हुने गरी खाद्यान्न व्यवस्था गर्ने ।
- प्रभावित मानिसहरूका लागि हाल विद्यमान तथा उपलब्ध र पहुँचयोग्य खाद्य पदार्थमा परिपूरक को रूपमा एक अथवा दुई खाद्य पदार्थहरू पूरक राशनको रूपमा उपलब्ध गराउने ।
- निश्चित समूहका व्यक्तिहरू (साना बालबालिका, एच्आईभी भएका व्यक्ति, कुपोषित व्यक्ति आदि) को आवश्यकतालाई पूरा गर्न सामान्य राशनका अतिरिक्त परिपूरक राशनको व्यवस्था गर्ने ।

#### स्फेयर मापदण्ड बमोजिमको खाद्य किट (Kit)

क्र.सं.	विवरण	मापदण्ड	कैफियत
१	चामल	प्रतिदिन प्रतिव्यक्ति ४२० ग्राम,	विस्थापितलाई पहिलो प्राथमिकतामा राखिने छ
२	दाल	प्रतिदिन प्रतिव्यक्ति ६० ग्राम	
३	वनस्पति तेल	प्रतिदिन प्रतिव्यक्ति ३० मि.लि.	
४	नुन	प्रतिदिन प्रतिव्यक्ति ५ ग्राम	

### खाद्य क्षेत्रको प्रतिकार्य योजना

विपद् पश्चातको अवधि	विपद्को अवस्थामा गरिने आपतकालिन कार्य ( विपद्को प्रकृतिका आधारमा)	आपतकालिन अवस्था सम्बोधन गर्न गरिने पूर्व तयारी कार्य	पूर्व तयारी कार्य सम्बोधन गर्न खाडलको पहिचान	मुख्य जिम्मेवार निकाय	अनुमानित लागत प्रत्येक वर्ष
पहिलो दिन	खाद्य विषयगत क्षेत्रको समन्वय बैठकको आयोजना <ul style="list-style-type: none"> <li>जि.वि.व्य.स. बैठकमा सहभागी</li> <li>जानकारी संकलन तथा परिस्थिति विश्लेषण तयारी</li> <li>खाना वितरणका लागि कार्ययोजना तयार गर्ने</li> </ul>	<ul style="list-style-type: none"> <li>विपद् पूर्वतयारी तथा प्रतिकार्य योजना अद्यावधिक गर्ने</li> </ul>	<ul style="list-style-type: none"> <li>मानवीय र भौतिक स्रोतको कमी</li> </ul>	गा.पा. तथा न.पा., कृषि ज्ञान केन्द्र, खाद्य व्यवस्थापन तथा व्यापार कम्पनी लि, साल्ट ट्रेडिङ, उद्योग वाणिज्य संघ, नेपाल रेडक्रस, गैससहरु, सहकारीहरु, भेटेनरी अस्पताल तथा पशु सेवा विज्ञ केन्द्र	
	<ul style="list-style-type: none"> <li>सम्बन्धित स्थानीय तह विषयगत कृषि तथा पशु विकास शाखाबाट क्षतिको जानकारी लिने</li> </ul>	<ul style="list-style-type: none"> <li>स्थानीय तह विषयगत कृषि तथा पशु विकास शाखाबाट विवरण अद्यावधिक गर्ने</li> </ul>	<ul style="list-style-type: none"> <li>जनशक्तिको कमी</li> </ul>	कृषि ज्ञान केन्द्र, गाँउपालिका तथा नगरपालिका	
	<ul style="list-style-type: none"> <li>विस्थापितहरुको लागि पहिलो ७ दिनसम्मको लागि तयारी खाना (Dry food) वितरण गर्ने ( चाउचाउ, चिउरा, भुजा, बिस्कुट, नुन)</li> </ul>	<ul style="list-style-type: none"> <li>आवश्यक तयारी खाद्य सामग्रीको पूर्व भण्डारण</li> <li>खाद्य सामग्री विक्रेताको सूचीकरण, नक्शांकन</li> </ul>	<ul style="list-style-type: none"> <li>उपयुक्त गोदाम र भण्डारणमा समस्या</li> </ul>	उद्योग वाणिज्य संघ, गाँउपालिका तथा नगरपालिका	
दोस्रो दिन	<ul style="list-style-type: none"> <li>स्थानीय स्रोत साधनको समिक्षा गर्ने</li> </ul>	<ul style="list-style-type: none"> <li>सबै क्षेत्रगत निकायसँग उपलब्ध स्थानीय स्रोत र साधनको सूचीकरण</li> <li>सबै स्थानीय तह अन्तर्गत रहेका खाद्य बैंक तथा बिउ बैंकको मौज्जात विवरण आँकलन ।</li> </ul>	<ul style="list-style-type: none"> <li>स्रोत र साधनको उपलब्धतामा कमी</li> </ul>	जिल्ला विपद् व्यवस्थापन समिति, स्थानीय तहहरु कृषि ज्ञान केन्द्र	
पहिलो हप्ता	<ul style="list-style-type: none"> <li>MIRA सर्वेक्षण टोली परिचालन</li> </ul>	<ul style="list-style-type: none"> <li>सबै क्षेत्रगत निकायसँग समन्वय गरेर: MIRA बारे तालिम/ अभिमुखिको आयोजना गर्ने</li> </ul>		जिल्लाविपद् व्यवस्थापन समिति	
	<ul style="list-style-type: none"> <li>आवश्यक पर्ने खाद्य सामग्रीको व्यवस्था र भण्डारण गर्ने</li> </ul>	<ul style="list-style-type: none"> <li>गोदाम तथा वितरण केन्द्रहरुको नक्साङ्कन</li> </ul>		उद्योग वाणिज्य संघ, नेपाल खाद्य संस्थान, गा.पा. तथा न.पा., गैसस	



विपद् पश्चातको अवधि	विपद्को अवस्थामा गरिने आपतकालिन कार्य ( विपद्को प्रकृतिका आधारमा)	आपतकालिन अवस्था सम्बोधन गर्न गरिने पूर्व तयारी कार्य	पूर्व तयारी कार्य सम्बोधन गर्न खाडलको पहिचान	मुख्य जिम्मेवार निकाय	अनुमानित लागत प्रत्येक वर्ष
पहिलो महिना	<ul style="list-style-type: none"> <li>मापदण्डमा उल्लेख भएअनुसार खाद्य सामग्री वितरण गर्ने (चामल, दाल, तेल, नुन, मसला)</li> </ul>	<ul style="list-style-type: none"> <li>प्रभावित व्यक्तिहरुको पहिचानका साथै परिचयपत्र प्रदान गरी समुचित वितरण व्यवस्था मिलाउने</li> </ul>	<ul style="list-style-type: none"> <li>सामग्रीहरुको अपर्याप्तता हुन सक्ने</li> <li>हुवानी भाडा, गाडी को अभाव, क्षेत्रगत भण्डारण अभाव</li> </ul>	उद्योग वाणिज्य संघ, नेपाल खाद्य संस्थान, गा.पा. तथा न.पा., गैसस	
	<ul style="list-style-type: none"> <li></li> </ul>	<ul style="list-style-type: none"> <li>छोटो अवधिको खेती प्रवर्द्धन: मुग, हरियो साग आदि</li> </ul>	<ul style="list-style-type: none"> <li>तत्कालीन खाद्य संकट न्यून र पोषण वृद्धि</li> </ul>	स्थानीय तह कृषि शाखा र कृषिज्ञान केन्द्र, गैससहरु	
	<ul style="list-style-type: none"> <li></li> </ul>	<ul style="list-style-type: none"> <li>अमेरिकन फौजी किराको प्रकोप न्यूनीकरण अवस्था आँकलन र न्यूनीकरण अभियान सञ्चालन</li> </ul>	<ul style="list-style-type: none"> <li>किसानको बाली संरक्षण गरी खाद्यान्न संकट जोगाउने</li> </ul>	स्थानीय तह कृषि शाखा र कृषि ज्ञान केन्द्र, लगायतका निकायहरु	
दोस्रो महिना	<ul style="list-style-type: none"> <li>आवश्यकता अनुरूप जीविकोपार्जनका कार्यक्रमहरु सञ्चालन गर्ने (कृषि र पशुपालन)</li> </ul>	<ul style="list-style-type: none"> <li>विपद् प्रभावित क्षेत्रहरुमा कृषि समुह, सहकारी, सामुदायिक वन, महिला समुह, लगाएतका विभिन्न समुहहरुलाई विपद् प्रभावितहरुको पुनर्लाभका कार्यमा सहयोग पुऱ्याउने वातावरण सिर्जना गर्ने</li> <li>बाली विमा कार्यक्रमलाई प्रभावकारी रूपमा अगाडी बढाउने</li> </ul>	<ul style="list-style-type: none"> <li>सबै समुहहरुलाई एकिकृत रूपमा परिचालन गर्न नसकिने</li> </ul>	स्थानीय तहहरु, विमा कम्पनी, कृषि ज्ञान केन्द्र र पशु सेवा कार्यालय, डिभिजन वन तथा अन्य सहयोगी संघ संस्थाहरु	

खाद्यान्न राहतको आवश्यकता र स्रोत:

घरधुरी	आवश्यक पर्ने रकम	अपेक्षित स्रोत
• बाढी लगायतको विपद्मा कम्तीमा १० हजार घरधुरी	८०,००,०००।	स्थानीय तह, उद्योग वाणिज्य, सहकारी लगायत निजी क्षेत्र, गैर सरकारी तथा सामाजिक संघ सस्थाहरु
कोभिडलगायतका महामारीमा असहाय तथा मजदुरका लागि कम्तीमा १५ हजार घरधुरी	१,२०,००,०००।	

७.१.३ आवास तथा गैर खाद्य

आवास तथा गैरखाद्य क्षेत्रको सम्पर्क व्यक्ति तथा संस्थाको विवरण:

क्र.सं.	नाम	निकाय/संस्था	पद	सम्पर्क नं.
१	श्री टेक राज उप्रेती	नेपाल रेडक्रस सोसाईटी	सभापति	०९९-५२३९८३, ९८४८७२३६९
२	श्री अशोक कुमार भण्डारी	जिल्ला प्रशासन कार्यालय	सहायक प्रमुख जिल्ला अधिकारी	९८५८७७५७६६ ०९९-५२०७०८
२	श्री कृष्णानन्द जोशी	जिल्ला प्रशासन कार्यालय	प्रशासकीय अधिकृत	९८५८७८४८२६ ०९९-५२०७०८
३	खेम प्रशाद चौधरी	जि.स.स./गा.पा.न.पा.	जिल्ला समन्वय अधिकारी	९८५८७२३२२२
४	श्री डोल राज बिष्ट	श्रीदल गुल्म	प्रमुख सेनानी	०९९५२९२४०, ९८५८७८४८४६
५	श्री लोकेन्द्र सिंह ठगुन्ना	नेपाल प्रहरी	प्रहरी निरीक्षक	१००,९८५८४८८९८८
६	श्री उद्धव धानुक	स.प्र.वल,नेपाल मभगाउ	स.प्र.सा.नि.	९८६३०८५४९३
७	श्री सम्भु प्रशाद तिवारी	डिभिजन वन कार्यालय	डिभिजनल वन अधिकृत	०९९५२९९२८, ९८५८७५०९८९
८	श्री रामउद्गार यादव	खानेपानी तथा ढल व्यवस्थापन आयोजना	आयोजना प्रमुख	०९९५२९९३४, ९८५८७८४७९७
९	श्री राजेन्द्र प्रसाद भट्ट	शिक्षा विकास तथा समन्वय इकाई	शाखा अधिकृत	०९९५२९२२४, ९८४८७८२४७३
१०	श्री प्रभुनिधि पन्त	NNSWA	सम्पर्क व्यक्ति	०९९५२२९८२, ९८४८७२९५४७
११	श्री भवराज रेग्मी	निड्स नेपाल	कार्यकारी निर्देशक	०९९४९८९०९, ९८५८७५०९२८
१२	श्री दिवाकर भट्ट	NCDMC जिल्ला संजाल	संयोजक	९८६८७९५०४४
१३	श्री नरेश सिलाल	गै.स.स. महासंघ	अध्यक्ष	९८४८७२६८९०
१४	श्री गिरीराज शर्मा	लोकतान्त्रिक.गै.स.महासंघ	अध्यक्ष	९८४८७२९५९९

विपद् अवस्था तथा मान्यता योजनाः:

- विस्थापित परिवारलाई कम्तीमा १ महिनाको लागि आवास तथा गैरखाद्य सामग्रीको व्यवस्था गर्नु पर्ने ।
- विस्थापितहरु तत्काल आवासको लागि वैकल्पिक रूपमा स्थानीय विद्यालय, लगायतका सार्वजनिक स्थानमा हुने र उनीहरूलाई गैर खाद्य सामग्रीको आवश्यकता ।

- आवासको अस्थायी क्षति तथा मुख्य रूपमा बालबालिका, १ हजार दिनको आमा, महिला, ज्येष्ठ नागरिक र विभिन्न किसिमले असहाय मानिस (अपांग) हरूको विस्थापनसहित व्यक्तिगत सामानहरूको क्षति ।
- आकस्मिक आवासका लागि विद्यालयका कक्षा कोठा, प्रहरी चौकी तथा स्वास्थ्य केन्द्रजस्ता उपलब्ध सार्वजनिक संस्थाहरूमाथि दबावको सिर्जना गर्ने ।
- कोभिड १९ लगायतका महामारीमा महामारी अनुसारको सुरक्षित एकान्तबासको व्यवस्था गर्ने ।

### क्षेत्रगत योजनाको उद्देश्य:

- **सुरक्षित आश्रय स्थल:** प्रभावितको अवस्था, संख्या र विपतको प्रकृतिअनुसार सुरक्षित आश्रय स्थल तथा एकान्तबास (आवश्यक सम्पूर्ण व्यवस्थापन) गर्ने ।
- **शिविर समन्वय तथा शिविर व्यवस्थापन:** प्राकृतिक विपद्का कारणले घरवारविहीन बनेकाहरूका निमित्त स्थायी समाधानको खोजीका लागि प्रयत्न गर्नुका साथै विस्थापित व्यक्तिहरूलाई मानव अधिकारको उपभोग गर्न सक्षम पार्नका निमित्त जीवनस्तर उठाई शिविरहरूमा जीवनस्तरमा सुधार ल्याउने ।
- **आवास:** विपद्का कारण प्रभावित भएका आवासहरूलाई सुरक्षित तथा न्यूनतम मानवीयस्तरको बस्ने ठाउँको सुनिश्चित गर्ने ।

### योजनाको समष्टिगत उद्देश्य:

- जलवायुका प्रतिकूल असरहरूबाट संरक्षण प्रदान गर्नका लागि मानिसहरूसँग छाना भएका पर्याप्त ठाउँ तयार गर्ने ।
- हरेक खालका विपद्बाट आवासलाई संरक्षण प्रदान गर्न र तिनको मर्यादा, सुरक्षा तथा कल्याण सुनिश्चित गर्न प्रभावित व्यक्तिहरूलाई पर्याप्त आवास तथा गैर खाद्य सामग्री व्यवस्था गर्ने ।
- एकान्तबासका साथै घरायसी भाँडाकुँडा तथा व्यक्तिगत स्वास्थ्यका लागि आवश्यक सामग्रीहरू जस्तै साबुन आदिको व्यवस्था गरी मानवीय मर्यादा तथा कल्याणका लागि न्यूनतम औजारहरूमा पीडित परिवारहरूको पहुँच पुऱ्याउने ।

### स्फेयर मापदण्ड बमोजिमको किट

क्र.सं.	विवरण	मापदण्ड
१	आपतकालीन आवास	<ul style="list-style-type: none"> <li>• औसतमा एक व्यक्तिका लागि ३.५-४.५ व.मि.को छाना भएको क्षेत्र</li> <li>• औसतमा ५ सदस्यको एक परिवारका लागि कम्तीमा ४x५ मिटरको डोरीसहितको प्लाष्टिक सिट र सहायता सामग्री</li> </ul>
२	कम्बल	परिवारका सबै सदस्यहरूलाई पुग्ने गरी
३	लुगा कपडा	दुई वर्षसम्मका बालबालिकाका लागि कम्तीमा एक पुरा सेट कपडा । महिला, पुरुष, बालबालिका, युवाहरूको लागि कम्तीमा एक पुरा सेट कपडा ।

### एक घरपरिवार (६ जना) लाई उपलब्ध गराइने गैरखाद्य सामग्रीहरू

क्र.सं.	सामग्रीको नाम	थान/मिटर	विवरण
१	कम्बल	२ थान	५० प्रतिशत उनी (उलन)
२	त्रिपाल	१ थान	१२ फिट चौडाई १८ फिट लम्बाई/५ केजी
३	भाडाकुँडा	१ सेट	१. ठूलो डेक्की १ वटा २. सानो डेक्की १ ३. कराही १ ४. थाली ३ ५. कप २ ६. डाडू १ ७. पनिओ १ ८. गिलास २
४	प्लाष्टिक बाल्टी	१	१५ लिटरको ढक्कन सहित वा जर्किन
५	मग	१	१ लिटरको
६	प्याक गर्ने ब्याग (बोरी)	१	प्लास्टिक

क्र.सं.	सामग्रीको नाम	थान/मिटर	विवरण
७	जिन कपडा	५ मि.	कालो वा निलो
८	छिट कपडा	५ मि.	कालो वा निलो
९	पाप्लीन कपडा	६ मि.	कुनै पनि रंग
१०	पिन्ट भएको जनाना धोती	२	कुनै पनि रंग
११	मर्दाना धोती वा लुंगी	१ थान	कुनै पनि रंग
१२	कालो प्लास्टिक	१ थान	१० फिट चौडाई र १२ फिट लम्बाई

### बालकेन्द्रित सामग्रीहरूको सूची

क्र.सं.	सामग्रीहरूको नाम	न्यूनतम परिमाण	क्र.सं.	सामग्रीहरूको नाम	न्यूनतम परिमाण
१.	बेबी कम्बल	१ थान	४	डिटोल साबुन	१ वटा
२.	रंगीन फलाटीन कपडा	१.५ मि.	५.	कचौरा र चम्चा	१ सेट
३.	भोटो, सुरुवाल, बेबीक्याप	१ सेट	६	बेबी मोजा	२ जोर

### कोभिडजस्ता महामारीको हकमा

क्र.सं.	विवरण	मापदण्ड
१	एकान्तबास	<ul style="list-style-type: none"> <li>☛ प्रत्येक वडामा कम्तिमा १०० जना क्षमताको एक/एक वटा एकान्तबासको व्यवस्था ।</li> <li>☛ एकान्तबासका लागि स्थानीय स्तरमा व्यवस्थापन गर्न उपलब्ध स्रोत साधनको प्रयोग गर्दा अन्यलाई असर नपर्ने गरी गर्नुपर्ने ।</li> <li>☛ कदाचित विद्यालयको गर्नुपर्ने भएमा विद्यार्थीलाई भविष्यमा समस्या नपरोस् भन्ने पुरानो भवनलाई एकान्तबास हुने गरी सुदृढीकरण गर्ने ।</li> <li>☛ एकान्तबास वा आवास क्षेत्रमा सुरक्षाकर्मी, स्वास्थ्यकर्मीहरू सहित विभेद रहित तथा महिलामैत्री हुने गरी व्यवस्था मिलाउनु पर्ने ।</li> </ul>
२	व्यक्तिगत स्वास्थ्य सुरक्षा सामग्रीहरू	मास्क, स्यानिटाईजर, ग्लोभ्स, पीपीई सेट (विशेष अवस्थामा), साबुन, स्यानिटरी प्याड, डिसइन्फेक्सन सामग्री लगायत महामारी अनुसारका सामग्रीहरू ।

### आवास तथा गैरखाद्य क्षेत्रको प्रतिकार्य योजना

विपद् पश्चातको अवधि	विपद्को अवस्थामा गरिने आपतकालिन कार्य (विपद्को प्रकृतिका आधारमा)	आपतकालिन अवस्था सम्बोधन गर्न गरिने पूर्वतयारी कार्य	पूर्वतयारी कार्य सम्बोधन गर्न खाडलको पहिचान	मुख्य जिम्मेवार निकाय	अनुमानित लागत प्रत्येक बर्ष
पहिलो दिन	<ul style="list-style-type: none"> <li>जिल्ला वि. व्य.स.को बैठकमा सहभागी</li> <li>विषयगत क्षेत्रको बैठकको समय तोक्ने,</li> <li>आ-आफ्नो क्षेत्रबाट क्षतिको विवरणको प्रारम्भिक आँकलन संकलन गर्ने</li> </ul>	<ul style="list-style-type: none"> <li>सम्पर्क व्यक्ति तोक्ने</li> <li>सदस्यहरुको सम्पर्क सूची तयारी गर्ने</li> </ul>	<ul style="list-style-type: none"> <li>सञ्चारको समस्या भई सम्पर्क विच्छेद हुन सक्ने</li> </ul>	जि.वि.व्य.समिति, नगरपालिका/गाउँपालिका	
	<ul style="list-style-type: none"> <li>प्रभावित क्षेत्रको निरीक्षण</li> </ul>	<ul style="list-style-type: none"> <li>दूत सर्वेक्षण (IRA) टोली खटाई क्षतिको विवरण अद्यावधिक गर्ने</li> </ul>		सम्बन्धित गाउँपालिका तथा नगरपालिका	
दोश्रो दिन	<ul style="list-style-type: none"> <li>खोज तथा उद्धार परिचालन NFRI व्यवस्थापन प्राथमिक उपचार, अस्थायी आवास,</li> <li>WASH सामग्री तथा व्यक्तिगत स्वास्थ्य सुरक्षा सामग्रीको व्यवस्था</li> </ul>	<ul style="list-style-type: none"> <li>आवश्यक सामग्रीको व्यवस्था</li> </ul>	<ul style="list-style-type: none"> <li>खोज तथा उद्धार सामग्री, WASH सामग्री,व्यक्तिगत सुरक्षाका सामग्रीहरुको कमी</li> </ul>	जि.वि.व्य.समिति, नगरपालिका/गाउँपालिका, रेडक्रस, गैरसरकारी संस्थाहरु	
	<ul style="list-style-type: none"> <li>कलस्टर बैठक आपतकालिन आवासको लागि तोकिएको स्थानको अवलोकन, राहत सामग्री वितरण</li> </ul>	<ul style="list-style-type: none"> <li>आपतकालिन आश्रय स्थल नक्शांकन, पूर्व भण्डारण तथा संस्थाहरुको स्रोत साधन आँकलन</li> </ul>	<ul style="list-style-type: none"> <li>खानेपानी तथा चर्पीको WASH व्यवस्था अपर्याप्त</li> <li>सीमित परिवारका लागि मात्र पूर्वभण्डारण</li> <li>प्रत्येक पालिकामा गैरखाद्य सामग्री भण्डारण केन्द्रको अभाव रहेको ।</li> </ul>	गाउँपालिका तथा नगरपालिका र सम्बन्धित क्षेत्रगत निकायहरु	
पहिलो हप्ता	<ul style="list-style-type: none"> <li>एकान्तबास, आपतकालिन आवास निर्माण तथा थप सामग्री व्यवस्थापन</li> </ul>	<ul style="list-style-type: none"> <li>पूर्व भण्डारण दक्ष जनशक्ति व्यवस्थापन</li> </ul>	<ul style="list-style-type: none"> <li>प्रत्येक वडामा एक/एक वटा एकान्तबास तथा आपतकालिन आवासको अभाव ।</li> </ul>	प्रदेश सरकार, न.पा.,गा.पा.	

विपद् पश्चातको अवधि	विपद्को अवस्थामा गरिने आपतकालिन कार्य (विपद्को प्रकृतिका आधारमा)	आपतकालिन अवस्था सम्बोधन गर्न गरिने पूर्वतयारी कार्य	पूर्वतयारी कार्य सम्बोधन गर्न खाडलको पहिचान	मुख्य जिम्मेवार निकाय	अनुमानित लागत प्रत्येक बर्ष
	<ul style="list-style-type: none"> <li>विस्थापित परिवारहरूको दर्ता</li> </ul>	<ul style="list-style-type: none"> <li>जनशक्तिको विवरण व्यवस्थापन</li> </ul>		गाँउपालिका तथा नगरपालिका, सुरक्षा निकाय	
	<ul style="list-style-type: none"> <li>क्षेत्रगत विवरण तथा आवश्यकता पहिचान</li> </ul>	<ul style="list-style-type: none"> <li>दक्ष जनशक्ति अद्यावधिक गर्ने</li> </ul>		गाँउपालिका तथा नगरपालिका र क्षेत्रगत सदस्यहरू	
	<ul style="list-style-type: none"> <li>आपतकालिन आवासमा रहेका विस्थापित परिवारहरूलाई NFRI वितरण</li> </ul>	<ul style="list-style-type: none"> <li>पूर्व भण्डारण तथा सामग्रीहरूको उपलब्धता</li> </ul>	<ul style="list-style-type: none"> <li>✓ ५०० परिवारका लागि मात्रै पूर्व भण्डारण हुन सक्ने</li> </ul>	गाँउपालिका तथा नगरपालिका सुरक्षा निकाय, रेडक्रस लगायत गैरसरकारी निकायहरू	
पहिलो महिना	<ul style="list-style-type: none"> <li>पहिलो हप्ता गरिएको कार्यलाई निरन्तरता</li> </ul>	<ul style="list-style-type: none"> <li>माथि लेखिएअनुसार</li> </ul>	<ul style="list-style-type: none"> <li>माथि लेखिएअनुसार</li> </ul>	माथि लेखिएअनुसार	
	<ul style="list-style-type: none"> <li>फर्केका विस्थापित परिवारहरूको विवरण संकलन (बाढीको हकमा)</li> </ul>	<ul style="list-style-type: none"> <li>विवरण संकलन</li> <li>फाराम छपाइ</li> </ul>	<ul style="list-style-type: none"> <li>✓ विवरण संकलन नभएको</li> <li>✓ फारम निर्माण नभएको</li> </ul>	गाँउपालिका तथा नगरपालिका	
दोश्रो महिनाभूकम्प, बाढीको हकमा	<ul style="list-style-type: none"> <li>पुनर्स्थापना र पुनर्निर्माण क्षेत्रसँग समन्वय गरी विस्थापितहरूलाई फर्काउन पहल गर्ने</li> </ul>	<ul style="list-style-type: none"> <li>पुनर्स्थापना र पुनर्निर्माण क्षेत्रसँग समन्वय गरिएको</li> </ul>	<ul style="list-style-type: none"> <li>✓ विपद् पूर्व पुनर्स्थापना र पुनर्निर्माण क्षेत्रको निष्कृत्यता</li> </ul>	प्रदेश, गाँउपालिका तथा नगरपालिका	
	<ul style="list-style-type: none"> <li>निरीक्षण तथा अनुगमनबाट प्राप्त खाडल परिपूर्ति गर्न सम्बन्धित क्षेत्रसँग समन्वय गर्ने</li> </ul>	<ul style="list-style-type: none"> <li>विवरण संकलन तथा विश्लेषण तालिम</li> </ul>	<ul style="list-style-type: none"> <li>✓ विवरण संकलन विधिमा एकरूपता</li> </ul>	प्रदेश, गाँउपालिका तथा नगरपालिका	

### ७.१.४ खानेपानी तथा सरसफाई क्षेत्र:

खानेपानी, सरसफाई तथा स्वास्थ्य प्रवर्द्धन क्षेत्रको सम्पर्क व्यक्ति तथा संस्थाको विवरण:

क्र.सं	सम्पर्क व्यक्ति	निकाय	पद	सम्पर्क नं.
१	श्री रामउद्गार यादव	खानेपानी तथा ढल व्य. आयोजना	आयोजना प्रमुख	९८५८७८४७९७
२	श्री सिद्धराज भट्ट	स्वास्थ्य कार्यालय	सम्पर्क व्यक्ति	९८४८५८४०७३
३	श्री राज कुमार सुनार	NNSWA	सम्पर्क व्यक्ति	९८०९४०५९६७
४	श्री किसन खडका	NEEDS Nepal	सम्पर्क व्यक्ति	९८५८७५०३८४
५	श्री रघुनाथ भट्ट	NRCS Kanchanpur	सम्पर्क व्यक्ति	९८४८८७८४९७
६	श्री कृष्ण सिंह देउवा	SWEET Nepal	सम्पर्क व्यक्ति	९८५८७५००६६
७	श्री मदन चन्द	Help Nepal	सम्पर्क व्यक्ति	९८४८७२०४९३
८	श्री संगीता थापा	खानेपानी संस्थान	प्रमुख	९८६००३६८०६
९	श्री पुष्प राज भट्ट	भीमदत्त नगरपालिका	सम्पर्क व्यक्ति	९८४८७५०९९९
१०	श्री गोमती भट्ट	नेपाल स्काउट	अध्यक्ष	९८४८७२४२८९
११	श्री दिपक भट्ट	साल्ट ट्रेडिङ	प्रमुख	९८५८७५०५६५
१२	श्री नरेश सिलाल	गै.स.स. महासंघ	अध्यक्ष	९८४८७२६८९०
१३	डा.श्री हरि कुमार श्रेष्ठ	महाकाली उपप्रादेशिक अस्पताल	मे.सु.	९८४३२४७००९
१४	श्री ओम प्रकास कलौनी	महाकाली आर्युर्वेद औषधालय	प्रमुख	९८४९२९९४०
१५	श्री कृष्ण प्रशाद पाठक	नेपाल परिवार नियोजन संघ	सभापति	९८५८७५९३३६
१६	श्री गिरीराज शर्मा	लोकतान्त्रिक.गै.स.महासंघ	अध्यक्ष	९८४८७२९५९९

### विपद् अवस्था तथा मान्यता योजना:

- प्रकोपको कारणबाट सुरक्षित खानेपानीको मुहान अवरुद्ध हुने साथै खानेपानीका मुहानसमेत नष्ट हुने ।
- प्रकोपले गर्दा शौचालय भत्किएर वातावरणमा प्रतिकूल असर पुऱ्याउने । शौचालयको अभावका कारण खुल्ला स्थानमा दिशा हुन सक्ने ।
- ढलबाट निष्कासित फोहर पानी वा खुल्ला स्थानमा भएको दिशा खानेपानीका स्रोत वा खानेपानीका पाईपमा छिर्न गई पानीजन्य रोगको जोखिम बढ्ने ।
- खानेपानी तथा सरसफाइका संरचनाहरूमा क्षति भई सेवा अवरुद्ध हुन सक्ने ।
- सुरक्षित पानीको अभाव तथा ढलबाट दूषित वातावरणले गर्दा भ्रडा तथा हैजा फैलिने जोखिम बढ्ने
- स्वच्छ खानेपानी तथा सरसफाइका सुविधाहरूमा पहुँच आवश्यक हुनु पर्ने ।

### क्षेत्रगत योजनाको उद्देश्य:

- प्रभावित व्यक्ति तथा परिवारहरूको जीवनयापन सुचारु गर्न अत्यावश्यक खानेपानी एवं स्वच्छता संगसम्बन्धित न्यूनतम सेवाहरू सुनिश्चित गर्ने र पानी जन्य रोग फैलिन नदिन उपयुक्त रोकथामका उपाय समेत अपनाउने ।

### योजनाको समष्टिगत उद्देश्य:

- विस्थापित/प्रभावित समुदायका लागि सुरक्षित खानेपानी, शौचालय, हात धुने एवम् नुहाउने सुविधामा पहुँच उपलब्ध भएको सुनिश्चित गर्ने ।
- विस्थापित/प्रभावित व्यक्तिहरूलाई आधारभूत स्वास्थ्य सामग्री उपलब्ध गराउने र खानेपानी, सरसफाई तथा स्वास्थ्यसंग सम्बन्धित व्यावहारिक प्रचलनहरूका बारेमा उचित रूपमा जानकारी उपलब्ध गराइएको छ भन्ने कुरा सुनिश्चित गर्ने ।
- विस्थापित/प्रभावित मानिसहरू बस्ने शिविरहरूमा सफासुगधर (Cleanliness) कायम गर्न सचेतना बढाईएको र तिनको सशक्तिकरण गरिएको छ भन्ने कुरा सुनिश्चित गर्ने र वातावरणीय सरसफाई कायम गर्ने ।

## स्फेयर मापदण्ड बमोजिमको किट (Kit)

स्वास्थ्य सरसफाई सामग्री	अतिरिक्त सामग्री
<ul style="list-style-type: none"> <li>▪ १०-२० लि. पानी बोक्ने भाडा प्रति घरधुरी १</li> <li>▪ १०-२० लि. पानी संचय गर्ने भाडा प्रति घरधुरी १</li> <li>▪ नुहाउने साबुन प्रतिव्यक्ति प्रति महिना २५० ग्राम</li> <li>▪ लुगा धुने साबुन प्रतिव्यक्ति प्रति महिना २०० ग्राम</li> <li>▪ महिनावारी भएको समयमा प्रयोग गर्ने कपडा</li> </ul>	<ul style="list-style-type: none"> <li>▪ दन्तमन्जन - ७५/१०० ग्राम</li> <li>▪ दन्त ब्रस - १</li> <li>▪ सेम्पु २५० मि.लि.</li> <li>▪ जिउमा लगाउने तेल/लोसन २५० मि.लि. प्रतिवच्चा २ वर्षसम्म</li> <li>▪ दाही काट्ने ब्लेड/मैसिन</li> <li>▪ महिलाका लागि भित्री कपडा</li> <li>▪ काइयो, नेल कटर</li> </ul>
<b>पानीको परिमाण</b> <ul style="list-style-type: none"> <li>▪ २.५ - ३ लिटर प्रतिव्यक्ति प्रतिदिन - खान र पिउन</li> <li>▪ २-६ लि. प्रतिव्यक्ति प्रतिदिन-सामान्य सरसफाईका लागि</li> <li>▪ ३-६ लिटर प्रतिव्यक्ति प्रतिदिन - खाना पकाउन</li> <li>▪ ७.५-१५ लिटर प्रतिव्यक्ति प्रतिदिन सामान्य आवश्यकता</li> </ul>	<b>धारा</b> <ul style="list-style-type: none"> <li>▪ अपांगता मैत्री</li> <li>▪ वातावरण, प्रकोप मैत्री</li> <li>▪ प्रति धारा २५० व्यक्ति</li> <li>▪ प्रति हाते कल ५०० व्यक्ति</li> <li>▪ प्रति इनार ४०० व्यक्ति</li> <li>▪ पानी संकलनका लागि हिड्ने दूरी ५०० मिटर</li> <li>▪ पानी संकलनका लागि पर्खिने समय ३० मिनेट</li> </ul>
<b>शौचालय</b>	
<ul style="list-style-type: none"> <li>▪ पानीको स्रोतभन्दा टाढा ३० मिटर</li> <li>▪ पानीको सतहभन्दा १.५ मि. माथि</li> <li>▪ २० जनालाई - १ शौचालय</li> </ul>	<ul style="list-style-type: none"> <li>▪ घरभन्दा ५० मि.भन्दा टाढा हुनु हुदैन ।</li> <li>▪ महिला पुरुषलाई भिन्ना भिन्नै (३:१)</li> </ul>

कोरोना भाइरस (कोभिड-१९) जस्ता महामारीका लागि व्यक्तिगत स्वास्थ्य सुरक्षा सामग्री मास्क, स्यानिटाइजर, ग्लोभ्स, पीपीई सेट (विशेष अवस्थामा), साबुन, स्यानिटरी प्याड, डिसइन्फेक्सन सामग्रीलगायत महामारी अनुसारका सामग्रीहरू विपद् पहिले र विपद्पछि सबै क्लस्टर, पालिकाहरू योजनाबद्ध हुन र बजेट समेत विनियोजित गर्न गराउन समन्वय गर्ने ।

### खानेपानी तथा सरसफाई क्षेत्रको प्रतिकार्य योजना

विपद् पश्चातको अवधि	बिपद्को अवस्थामा गरिने आपतकालिन कार्य (विपद्को प्रकृतिका आधारमा)	आपतकालिन अवस्था सम्बोधन गर्न गरिने पूर्व तयारी कार्य	पूर्व तयारी कार्य सम्बोधन गर्न खाडलको पहिचान	मुख्य जिम्मेवार निकाय	अनुमानित लागत प्रत्येक वर्ष
पहिलो दिन	WASH क्लस्टर को बैठक आयोजना गर्ने, सरोकारवालासँग समन्वय गर्ने सूचना संकलन तथा परिस्थितिलाई अद्यावधिक गर्ने	क्षेत्रगत सदस्यहरूको सम्पर्क विवरण अद्यावधिक गर्ने		जिल्ला तथा स्थानीय WASH क्लस्टर	
	स्वयंसेवक परिचालन गर्ने	स्वयंसेवकहरू पहिचान भएका		जिल्ला तथा स्थानीय WASH क्लस्टर	
दोस्रो दिन	स्वयंसेवक परिचालन गर्ने			जिल्ला तथा स्थानीय WASH क्लस्टर	
पहिलो हप्ता	विस्थापित/प्रभावितलाई स्वास्थ्य सरसफाई किट वितरण	पूर्व भण्डारण तथा स्रोत नक्साङ्कन	आवश्यक पर्ने सामग्रीको पूर्व भण्डारण नभएका]	जिल्ला तथा स्थानीय WASH क्लस्टर	
	जि.वि.ब्य. समितिसँग समन्वय गरी MIRA सर्वेक्षण टोली परिचालन	बहुप्रकोप सन्दर्भमा MIRA निर्माण	बहुप्रयोग सन्दर्भमा MIRA निर्माणको लागि आवश्यक	जिल्ला तथा स्थानीय WASH क्लस्टर	



			जनशक्ति नभएको		
	विस्थापित/प्रभावितहरुको शिविर/एकान्तबास (Quarantine) स्थलमा अस्थायी चर्पी, तथा खानेपानी व्यवस्था गर्ने	पूर्व भण्डारण तथा श्रोत नक्साङ्कन	आवश्यक पर्ने सामग्रीको पूर्व भण्डारण नभएका, स्रोत साधनको कमी	जिल्ला तथा स्थानीय WASH कलस्टर खा.पा. तथा ढल व्य.आ.	
	विस्थापित/प्रभावित शिविर/एकान्तबास (Quarantine) स्थलमा फोहर व्यवस्थापनको कार्य कार्यान्वयन गर्ने गराउने	जनशक्ति व्यवस्थापन		जिल्ला तथा स्थानीय WASH कलस्टर	
पहिलो महिना	प्रभावित विद्यालय, स्वास्थ्य केन्द्र/एकान्तबास (Quarantine) स्थलमा चर्पी र पानीका धाराको मर्मत गरी पानी सुचारु गर्ने			जिल्ला तथा स्थानीय WASH कलस्टर खा.पा. तथा ढल व्य.आ.	
	हेल्थ कलस्टरसँग समन्वय गरी स्वास्थ्य तथा सरसफाईबारे सचेतना कार्यक्रम गर्ने			जिल्ला तथा स्थानीय WASH कलस्टर	
दोश्रो महिना	Hygiene promotion को लागि माइकिङ, FM, Poster, सडक नाटक आदिबाट प्रचार प्रसार गर्ने			जिल्ला तथा स्थानीय WASH कलस्टर	

### ७.१.५ .स्वास्थ्य र पोषण क्षेत्र:

स्वास्थ्य तथा पोषण क्षेत्रको सम्पर्क व्यक्ति तथा संस्थाको विवरण

क्र.सं	सम्पर्क व्यक्ति	निकाय	पद	सम्पर्क नं.
१	श्री शिवराज सुनार	स्वास्थ्य कार्यालय	प्रमुख	९८५८७७६५०९ ०९९-५२३९९६
२	डा. श्री अर्जुन भट्ट	महाकाली उपप्रादेशिक अस्पताल	मे.सु.	९८५८७७६८८२
३	श्री रामउद्गार यादव	खानेपानी तथा ढल व्य. आयोजना	आयोजना प्रमुख	९८५८७८४७९७
४	श्री मञ्जु जोशी (दाहाल)	नेपाल रेकर्डस सोसाईटी	सम्पर्क व्यक्ति	९८४८९६६७९९
३	श्री नवराज पाण्डे	NNSWA	सम्पर्क व्यक्ति	९८४८७२४७९८
५	श्री ईश्वर उपाध्याय	NEEDS Nepal	सम्पर्क व्यक्ति	९८४८८९९६९५
६	श्री सिद्धराज भट्ट	स्वास्थ्य कार्यालय	सम्पर्क व्यक्ति	९८४८५८४०७३
७	श्री ओम प्रकाश कलौनी	आर्युवेदिक अस्पताल	प्रमुख	९८४९९२९९४०
८	श्री नरेश सिलाल	गै.स.स. महासंघ	अध्यक्ष	९८४८७२६८९०
९	श्री मदन चन्द	Help Nepal	सम्पर्क व्यक्ति	९८४८७२०४९३
१०	श्री संगीता थापा	खानेपानी संस्थान	प्रमुख	९८९८७८८३७९
११	श्री पुष्प राज भट्ट	भीमदत्त नगरपालिका	सम्पर्क व्यक्ति	९८४८७५०९९९
१२	श्री सन्तोष सूनाम	सेवक मित्र	सम्पर्क व्यक्ति	९८४८७२२४६०
१३	श्री कृष्ण प्रशाद पाठक	नेपाल परिवार नियोजन संघ	सभापति	९८५८७५९३३६
१४	श्री गिरीराज शर्मा	लोकतान्त्रिक.गै.स.महासंघ	अध्यक्ष	९८४८७२९५९९

### विपद् अवस्था तथा मान्यता योजना:

- बाढीपश्चात पानीजन्य रोग र महामारीजन्य रोगहरू फैलिन सक्ने । जस्तै: भगाडापखाला, आउँ/रगतमासी, हैजा, टाईफाइड, ज्वरो, जन्डिस, आदि ।

- हावाको माध्यमबाट ठूलो महामारीका रूपमा स्वाईन फ्लु, श्वासप्रश्वास प्रणाली संक्रमण, निमोनिया, आदि फैलिन सक्ने ।
- विपद्का समयमा स्वास्थ्यसम्बन्धी आवश्यक सेवाहरू जस्तै: मातृसेवा, खोप, पोषण, क्षयरोग, कुष्ठरोग, परिवार नियोजन सेवा आदि अवरुद्ध हुन सक्ने ।
- विपद्को असामान्य अवस्थामा कर्मचारीको अभाव, औषधी उपकरण नष्ट हुने, उपचार केन्द्र क्षतिग्रस्त हुनु आदि,
- ५ वर्षमुनिका बालबालिका, असक्त, एचआइभी संक्रमित, वृद्धवृद्धा, दीर्घरोगी आदिलाई पोषण अभाव भई बिरामी संख्या वृद्धि र जोखिम बढ्न सक्ने ।
- कोरोना भाइरस कोभिड- १९ को महामारी फैलिई स्वास्थ्य मानवस्रोत तथा साधनको कमी हुने ।
- कोभिड १९ को पहिलो लहरको सिकाई ,दोस्रो लहरको अवस्था र तेस्रो लहरको पूर्वानुमानलाई विश्लेषण गर्दा बालबालिका, गर्भवती महिला एचआइभी संक्रमित, वृद्धवृद्धा, दीर्घरोगीहरू उच्च जोखिमा पर्न गइ मृत्युदरको जोखिम बढ्न सक्ने र स्वास्थ्य मानवस्रोत तथा साधनको कमी हुने ।

### क्षेत्रगत योजनाको उद्देश्य:

- जस्तोसुकै आपतकालीन अवस्थामा मानव जीवन सुरक्षित स्वस्थ र भरपर्दो, खासगरी एकदमै जोखिममा रहेका समूहको स्वास्थ्य एवम् पोषणसम्बन्धी आवश्यकताहरू पूरा भएको सुनिश्चित गर्ने ।

### योजनाको समष्टिगत उद्देश्य (स्वास्थ्य):

- भाडापखाला, हैजा, औलो तथा अन्य पानी एवम् कीटजन्य रोगहरूको पर्याप्त रोकथाम तथा उपचार क्षमता सुनिश्चित गरी सहयोग गर्ने ।
- अरू द्रूत लेखाजोखा सँगै एकीकृत गरी स्वास्थ्य तथा पोषण (अवस्था तथा सेवाहरूको द्रूत सर्वेक्षण क्षमतालाई सुदृढ पार्ने ।
- रोग फैलिन गएका खण्डमा प्रभावकारी प्रतिकार्य तथा लेखाजोखाका लागि क्षमता अभिवृद्धि गर्ने ।
- आधारभूत स्वास्थ्य सेवाहरूमा निरन्तर पहुँच सुनिश्चित गर्न र स्वास्थ्य शिविरको सञ्चालन गर्न र अर्को निकायमा पठाउने संयन्त्र को विकास गर्ने ।
- कोभिड १९ को पहिलो लहरको सिकाई ,दोस्रो लहरको अवस्था र तेस्रो लहरको पूर्वानुमानलाई विश्लेषण गर्दै जोखिम कम गर्न स्वास्थ्य मानवस्रोत तथा साधनका क्षमता अभिवृद्धि गर्ने ।

### योजनाको समष्टिगत उद्देश्य (पोषण):

- विस्थापित मानिसहरूका लागि पूरक खाना खुवाउने कार्यक्रम मा पहुँचको माध्यमबाट गर्भवती तथा दुध खुवाउने महिला एवम् ५ वर्षमुनिका केटाकेटीहरूमा गम्भीर कुपोषणको वृद्धिलाई रोकथाम गर्न सहयोग गर्ने
- गम्भीर कुपोषण को उपचार तथा सेवामा निरन्तर पहुँच सुनिश्चित गर्ने ।
- निरन्तर स्तनपान सुनिश्चित गर्न र अवाञ्छित स्तनपानका विकल्पको वितरणमा रोक लगाउन मद्दत गर्ने ।
- भिटामिन ए को वितरण, जुका मार्ने औषधी तथा प्रभावित बालबालिकाहरूका लागि खोपसम्बन्धी गतिविधिहरू सुनिश्चित गरी सहयोग गर्ने ।
- कोभिड १९ को पहिलो लहरको सिकाई ,दोस्रो लहरको अवस्था र तेस्रो लहरको पूर्वानुमानलाई विश्लेषण गर्दै कोभिड १९ बाट संक्रमित तथा प्रभावितहरूलाई पोषणयुक्त खाद्यान्न को सुनिश्चता गर्ने ।

### स्फेयर मापदण्ड बमोजिम पोषणयुक्त खाना

क्र.स.	खाद्य सामग्री	ग्राम	कैफियत
१.	अन्न	४००	<ul style="list-style-type: none"> <li>▪ २,१०० किलो क्यालोरी प्रतिव्यक्ति प्रतिदिन</li> <li>▪ १० % प्रोटीनबाट</li> <li>▪ १७ % चिल्लो पदार्थबाट</li> <li>▪ पर्याप्त सुक्ष्म पोषण</li> </ul>
२.	दाल, गोडागुडी	६०	
३.	तेल	२५	
४.	पोषण पिठो	५०	
५.	चिनी	१५	

६.	आयो नुन	५	
७.	हरियो ताजा तरकारी, फलफूल	-	
८.	आवश्यक मसला	-	
९.	प्रतिदिन कुल तौल (ग्राममा)	५५५	
१०.	शक्ति किलो क्यालोरी	२११३	

**कोरोना भाइरस (कोभिड-१९)** जस्ता महामारीका लागि व्यक्तिगत स्वास्थ्य सुरक्षा सामग्री मास्क, स्यानिटाइजर, ग्लोभ्स, पीपीई सेट (विशेष अवस्थामा), साबुन, स्यानिटरी प्याड, डिसइन्फेक्सन सामग्रीलगायत महामारी अनुसारका सामग्रीहरु विपद् पहिले र विपद्पछि सबै क्लस्टर, पालिकाहरु योजनाबद्ध हुन र बजेट समेत विनियोजित गर्न गराउन समन्वय गर्ने। कोभिड १९ को पहिलो लहरको सिकाई, दोस्रो लहरको अवस्था र तेस्रो लहरको पूर्वानुमानलाई विश्लेषण गर्दै जोखिम कम गर्न स्वास्थ्य मानवस्रोत तथा साधनका क्षमता अभिवृद्धि गर्ने।

### कोभिड १९ का लागि विशेष पूर्व तयारी प्रतिकार्य योजना

क्रस.	कोभिड	क्रियाकलाप	भूमिका जिम्मेवारी
१	पूर्व तयारी	कोभिड १९ सम्बन्धी सचेतनामुलक कार्यक्रमहरु गर्ने कोरिटीनहरुको व्यवस्थापन होम आसोलेसन व्यवस्थापन अर्क्सजन सिलिन्डरको व्यवस्थापन पक्षिण किट को व्यवस्थापन पिसिआर एन्टीजेन किट को व्यवस्थापन आइसोलेसन तथा कोरिन्टिनमा रहेका बेडहरुको व्यवस्थापन कोभिड अस्पतालको स्थापना कोभिड १९ माहामारी नियन्त्रण तथा व्यवस्थापनका लागि जनसक्ति को व्यवस्थापन आवश्यक पर्ने औसधीको व्यवस्थापन औजार तथा उपकरणहरुको व्यवस्थापन भारत तथा अन्य मुलुकबाट आउने आप्रवासीहरुको व्यवस्थापन कोभिड १९ को महामारीमा खटिनेहरुलाई तालिम तथा अभीमुखिकरण	नेपाल सरकारका तिनै तहका सरकार स्वास्थ्य कार्यलय तथा संघसंस्था
	कोभिडको अवधी	अस्पताल तथा स्वास्थ्य क्षेत्र परिचलन मानस्रोत परिचालन एम्बुलेन्स सबबहान तयारी अवस्थामा रगत व्यवस्थापन स्वयंमसेवक परिचालन स्वास्थ्य तथा पोषण सामग्रीहरु वितरण मनोपरामर्ष सेवा दिने लैगिक हिसारोकथाम तथा न्युनिकरण कालागी पहल संक्रमित तथा अन्य भोकमरीमा परेकाहरुलाई राहत वितरण भारत तथा अन्य मुलुकबाट आउने आप्रवासीहरुको कोरिटीन तथा होम आइसोलेसन व्यवस्थापन, परिक्षण तथा सम्पर्क विरण contract trashing गर्ने	नेपाल सरकारका तिनै तहका सरकार स्वास्थ्य कार्यलय तथा संघसंस्था
३	कोभिड पश्चात	प्रभावितहरुको लागि विविकोपार्जको योजना भारत तथा अन्य मुलुकबाट आउने आप्रवासीहरुको जिविकोपार्जन व्यवस्थापन	नेपाल सरकारका तिनै तहका सरकार स्वास्थ्य कार्यलय तथा संघसंस्था

स्वास्थ्य र पोषण क्षेत्रको प्रतिकार्य योजना

विपद् पछिको अवधि	विपद्को अवस्थामा गरिने आपत्कालिन कार्य (विपद्को प्रकृतिका आधारमा)	आपत्कालिन अवस्थामा सम्बोधन गर्न गरिने पूर्व तयारी कार्य	पूर्व तयारी कार्य सम्बोधन गर्न Gap Analysis	मुख्य जिम्मेवार निकाय	अनुमानित लागत (वार्षिक)
पहिलो दिन	<ul style="list-style-type: none"> <li>परिस्थितिको विश्लेषण गर्ने</li> <li>जिल्ला तथा स्थानीय विपद् व्यवस्थापन समितिलाई प्रतिकार्य योजनाको जानकारी गराउने ।</li> <li>RRT लाई प्रतिकार्य योजनाको जानकारी दिने, भूमिका र जिम्मेवारी बाँटफाँड गर्ने, कार्यक्षेत्रको निर्धारण गर्ने</li> </ul>	<ul style="list-style-type: none"> <li>क्षेत्रगत सदस्यहरूको सम्पर्क विवरण अद्यावधिक गर्ने</li> </ul>	<ul style="list-style-type: none"> <li>मानवीय स्रोतको कमी, छिटो र भरपर्दो सञ्चार साधनको व्यवस्था नहुनु र RRT लाई विशेष तालिम तथा अनुभव नहुनु ।</li> </ul>	स्थानीय तथा जिल्ला स्वास्थ्य कार्यालय	
दोस्रो दिन	<ul style="list-style-type: none"> <li>स्वयंसेवक तथा RRT परिचालन</li> </ul>	<ul style="list-style-type: none"> <li>स्वयंसेवकहरूको सूची तयार गर्ने</li> </ul>	<ul style="list-style-type: none"> <li>RRT लाई विशेष तालिम तथा अनुभव नहुनु ।</li> </ul>	स्वा.का., रेडक्रस, स्वास्थ्य क्लस्टर	
	<ul style="list-style-type: none"> <li>अस्थायी शिविरमा स्वास्थ्य शिविर सञ्चालन</li> </ul>	<ul style="list-style-type: none"> <li>आवश्यक सामग्री पूर्व भण्डारण</li> </ul>	<ul style="list-style-type: none"> <li>पर्याप्त साधन स्रोतको कमी</li> </ul>	स्वा.का., रेडक्रस, स्वास्थ्य क्लस्टर	
पहिलो हप्ता	<ul style="list-style-type: none"> <li>भाडापखाला, श्वासप्रश्वास, मलेरिया नियन्त्रण (गर्भवती, सुत्केरी, ५ वर्षमुनिका बालबालिका, ज्येष्ठ नागरिक र अपांगता भएकाहरूलाई विशेष प्राथमिकता दिने</li> </ul>	<ul style="list-style-type: none"> <li>आवश्यक सामग्री र जनशक्ति व्यवस्थापन</li> <li>HospitalMaster Preparedness &amp; Response Plan तयार गरी प्रभावकारी कार्यान्वयन भएको</li> </ul>	<ul style="list-style-type: none"> <li>महाकाली उपप्रादेशिक अस्पतालमा अत्यावश्यक उपकरणहरू नभएको</li> <li>HMPRP जनशक्तिको अभावमा कार्यान्वयनमा नआएको</li> </ul>	स्वा.का, तथा स्थानीय स्वा.का. रेडक्रस, स्वास्थ्य क्लस्टर, महाकाली उपप्रादेशिक अस्पताल, स्वास्थ्य चौकीहरू	
पहिलो महिना	<ul style="list-style-type: none"> <li>संरक्षण क्षेत्रसँग समन्वय गरी मनोसामाजिक विमर्श सेवा उपलब्ध गराउने</li> </ul>	<ul style="list-style-type: none"> <li>संरक्षण क्षेत्रमा संलग्न सम्पूर्ण निकायहरूको सम्पर्क सूची तयार गरी राख्ने</li> </ul>	<ul style="list-style-type: none"> <li>व्यवसायिक मनोविमर्शकर्ताको कमी</li> </ul>	स्वा.का., रेडक्रस, स्वास्थ्य क्लस्टर	
	<ul style="list-style-type: none"> <li>भाडापखाला, श्वासप्रश्वास, मलेरिया नियन्त्रण (गर्भवती, सुत्केरी, ५ वर्षमुनिका बालबालिका, ज्येष्ठ नागरिक र अपांगता भएकाहरूलाई विशेष प्राथमिकता दिने</li> </ul>	<ul style="list-style-type: none"> <li>आवश्यक सामग्री तथा जनशक्तिको पूर्व व्यवस्थापन</li> </ul>	<ul style="list-style-type: none"> <li>पर्याप्त साधन स्रोतको कमी (दक्ष जनशक्ति, औषधि, उपकरण, यातायात आदि)</li> </ul>	स्वा.का., रेडक्रस, स्वास्थ्य क्लस्टर	
	<ul style="list-style-type: none"> <li>नियमित PHC/ORC/EPI क्लिनिक</li> </ul>	<ul style="list-style-type: none"> <li>आवश्यक सामग्री तथा जनशक्तिको पूर्व व्यवस्थापन</li> </ul>		स्वा.का., रेडक्र, स्वास्थ्य क्लस्टर	
दोस्रो महिना	<ul style="list-style-type: none"> <li>स्वास्थ्य शिक्षा कार्यक्रम सञ्चालन गरी चेतना अभिवृद्धि गर्ने</li> </ul>	<ul style="list-style-type: none"> <li>IEC सामग्रीको छपाइ तथा व्यवस्थापन गर्ने</li> </ul>		स्वा.का., रेडक्रस, स्वास्थ्य क्लस्टर	
	<ul style="list-style-type: none"> <li>खानेपानी, संरक्षण, शिक्षा क्लस्टरसँग समन्वय गरी पुनर्स्थापना कार्यमा स्वास्थ्य सम्बन्धी सहयोग गर्ने</li> </ul>	<ul style="list-style-type: none"> <li>सम्बन्धित क्लस्टर सदस्यहरूको सम्पर्क सूची अद्यावधिक गरी राख्ने</li> </ul>		स्वा.का., रेडक्रस, स्वास्थ्य क्लस्टर	

### ७.१.६ शिक्षा तथा संरक्षण क्षेत्र:

#### शिक्षा तथा संरक्षण क्षेत्रको सम्पर्क व्यक्ति तथा संस्थाको विवरण

क्र.सं	सम्पर्क व्यक्ति	निकाय	पद	सम्पर्क नं.
१	श्री दिपक राज कलौनी	शिक्षा विकास तथा समन्वय इकाई	प्रमुख	९८५८७५२८८८
२	श्री अशोक कुमार भण्डारी	जिल्ला प्रशासन कार्यालय	स.प्र.जि.अ.	९८५८७७५६६६
३	खेमराज चौधरी	जि.स.स./गा.पा.न.पा.	जिल्ला समन्वय अधिकारी	९८५८०२६६४०
४	श्री थिरेन्द्र चन्द्र भट्ट	नेपाल रेकर्डस सोसाईटी	सम्पर्क व्यक्ति	९८६८८७४८७६
५	श्री विनोद विक्रम जैरु	NNSWA, कञ्चनपुर	सम्पर्क व्यक्ति	९८५८७५०२०६
६	श्री अन्जु भट्ट	NEEDS Nepal	अध्यक्ष	९८४८९९४९३३
७	श्री माधव धामी	पत्रकार महासंघ	अध्यक्ष	९८४८७६३७५०
८	श्री भगवती थापा	महिला रक्षक संजाल	सम्पर्क व्यक्ति	९७४९५०६०३९
९	रनी विवश	पत्रकार	सम्पर्क व्यक्ति	९८४८७४९२९२
१०	शारदा चन्द्र	महिला तथा वृद्धा सेवा केन्द्र	सम्पर्क व्यक्ति	९८५८७५९२६६
११	सीता बोहरा	द्वन्द्व पीडित तथा एकल महिला	सम्पर्क व्यक्ति	९८४८७२०३८९
१२	अनिता ढुंगाना	अपांग महिला संघ	सम्पर्क व्यक्ति	९८४८७९५५६९
१३	उपेन्द्र खडायत	सु.प.राष्ट्रिय अपांग महासंघ	सम्पर्क व्यक्ति	९८४८७२०३०४

#### विपद् अवस्था तथा मान्यता योजना:

- कोभिड १९ को कारण विद्यालयहरु बन्द भई विद्यार्थीहरु शिक्षाबाट केही समयका लागि वञ्चित भएका ।
- कक्षा १० र माथिल्लो कक्षाका परीक्षाहरु सञ्चालन हुन नसकेको, भै रहेका परीक्षा विचमै स्थगित भएको।
- अतिउच्च जोखिम रहेका डुवान र कटान, कोभिड १९ जस्ता माहामारीको कारणले विस्थापित हुने क्षेत्रहरुमा बाढीका समयमा हप्तौसम्म विद्यालय बन्द हुने गरेको।
- भूकम्प र आगलागीबाट शैक्षिक संस्थाहरु जेखिममा रहने अवस्था ।
- विद्यालयका कक्षा कोठा, दराज, बेन्च, टेबल र पाठ्यपुस्तक जस्ता भौतिक सामग्रीको आंशिक रूपमा क्षति भई पठनपाठनलाई असर पुऱ्याएको ।
- विद्यार्थीका शैक्षिक सामग्रीहरु नष्ट हुने गरेको ।
- शिक्षकहरु स्वयं विपद्बाट प्रभावित भै विद्यालय आउन नसक्ने अवस्था।
- शिक्षण सिकाइमा अनुपस्थिति, अनुत्तीर्ण हुने, विद्यालय छाड्ने
- माथिका अवस्थाहरुले गर्दा विद्यार्थीहरुमा मनोवैज्ञानिक समस्या उत्पन्न हुने।
- जनधनको क्षति, घाइते बालबालिका, पिछडिएका तथा एकल बालबालिका वा ज्येष्ठ नागरिक, तथा अनाथहरुको सङ्ख्यामा वृद्धि
- बढ्दो दुर्व्यवहार र शोषण, भेदभाव, सम्भावित मानसिक आघात तथा मनोवैज्ञानिक त्रास
- लिङ्गमा आधारित हिंसा (Gender-Based Violence - GBV) को बढ्दो जोखिम
- सामना गर्ने सयन्त्र (Coping Mechanism) मा अवरोध तथा सामान्य असुरक्षाको वातावरण,
- केही समुदाय अथवा समूहहरुका लागि मानवीय प्रतिकार्यमा पहुँच नहुनु अथवा पहुँच अपर्याप्त हुनु ।

## क्षेत्रगत योजनाको उद्देश्य:

- प्रभावित विद्यार्थीहरूको मनोवैज्ञानिक तथा शैक्षिक अवस्था बुझी सोही अनुसार उनीहरूको शैक्षिक परामर्श गर्ने तथा शैक्षिक क्षति न्यून गरी विद्यार्थीहरूको सिकाई घरमै भए पनि निरन्तरता दिई राख्ने ।
- प्रभावितहरूको जीवनयापनलाई सुचारु गरी शैक्षिक अधिकारको संरक्षण गर्न र सामान्य अवस्था एवं स्थायित्वमा फर्काउने कार्यको सहजीकरण गर्नका निमित्त विद्यालय जाने उमेरका तथा प्रभावित सम्पूर्ण बालबालिकाको गुणस्तरीय शिक्षामा निरन्तर तथा तत्काल पहुँच सुनिश्चित गर्ने,
- सुरक्षित सिकाइको वातावरण उपलब्ध गराएर विपद्बाट परेको मनोवैज्ञानिक असरको सामना गर्ने कार्यमा बालबालिकाहरू र शिक्षकहरूलाई मद्दत गर्न योगदान पुऱ्याउने,
- बालबालिकालगायत जोखिममा रहेका विभिन्न समूहहरूले आपतकालीन परिस्थितिको कारणबाट उत्पन्न हिंसा, शोषण, दुर्व्यवहार तथा हेलाबाट संरक्षण प्राप्त गर्ने खाद्य तथा गैर खाद्य सामग्रीको निर्दिष्ट सेवा प्राप्त गरी न्यूनतम स्तरीय मानवीय जीवपनयापनको प्रत्याभूति दिने ।

## योजनाको समष्टिगत उद्देश्य

- विपद्बाट प्रभावित विद्यालय जाने उमेरका केटाकेटी तथा शिक्षकहरूलाई गुणस्तरीय शिक्षाको निरन्तरता सुनिश्चित गर्नका लागि र उनीहरूलाई सुरक्षित रूपमा सिकाउने एवं सिकने वातावरण तयार पार्ने ।
- विपद्को घटना घटेको पहिलो हप्ताभित्र शिक्षासम्बन्धी पूर्वाधार र शिक्षामा संलग्न व्यक्तिहरूको अवस्थाका बारेमा द्रुत लेखाजोखा सञ्चालन गर्ने ।
- शिक्षा विकास तथा समन्वय इकाई, सम्बन्धित स्थानीय तहको शिक्षा शाखा र स्थानीय क्षेत्रगत सदस्यहरूसँगको समन्वयमा तथा प्रभावित समुदायसँगको परामर्शमा प्रभावित/आन्तरिक रूपमा विस्थापित बालबालिकाको शिक्षालाई जारी राख्नका निमित्त अस्थायी रूपमा सिकने ठाउँ पत्ता लगाउने ।
- सम्भव भएसम्म यथाशक्य चाँडो अर्थात् सिद्धान्ततः पहिलो दुई हप्ताभित्र, न्यूनतम मापदण्डबमोजिम ६ देखि ८ हप्ताभित्र न्यूनतम पूर्वाधार सहित विद्यालय जाने बालबालिकाहरूका निमित्त अस्थायी रूपमा सिकने ठाउँ तथा स-साना बालबालिकाहरूका लागि सुरक्षित स्थान स्थापना गर्ने ।
- प्रभावित जनसमुदायको अधिकारको उल्लङ्घन भएमा वा दुर्व्यवहार तथा शोषण अथवा भेदभावको अनुगमन गर्ने र प्रतिवेदन पेश गर्ने संयन्त्रको स्थापना गर्ने अथवा स्थापित संयन्त्रलाई परिचालन गर्ने ।
- विभिन्न समुदायका सदस्यहरूबाट, विशेषतः अति गरीब तथा पछाडी पारिएका वा सीमान्तकृत समूहबाट मानवीय सहयोग तथा आधारभूत सेवा सुविधामा समान पहुँच प्रतिकार्य पाए/नपाएको अनुगमन गर्ने,
- बालमैत्री ठाउँलगायत बालबालिका तथा महिलाहरूका लागि सुरक्षित वातावरणको सिर्जना गर्ने ।
- हेरचाह गर्ने व्यक्तिहरूबाट बालबालिकाहरू बिछोडिने कार्यको रोकथाममा सहयोग गर्ने ।
- परिवारबाट बिछोड भएमा तथा साथमा नरहेका बालबालिकाहरू र अन्य जोखिममा परेका समूह जस्तै: परिवार नभएका, वृद्ध, अपांग तथा दीर्घ रोगबाट पिडित समूहका मानिसहरूलाई हेरचाह तथा संरक्षण प्रदान गर्ने (बास तथा अन्य सेवाको व्यवस्था) ।

## शिक्षा तथा संरक्षण क्षेत्रको प्रतिकार्य योजना

विपद् पश्चातको अवधि	विपद्को अवस्थामा गरिने आपतकालिन कार्य (विपद्को प्रकृतिका आधारमा)	आपतकालिन अवस्था सम्बोधन गर्न गरिने पूर्वतयारी कार्य	पूर्वतयारी कार्य सम्बोधन गर्न खाडलको पहिचान	मुख्य जिम्मेवार निकाय	अनुमानित लागत प्रत्येक वर्ष
पहिलो दिन	<b>क्षेत्रको समन्वय बैठक:</b> <ul style="list-style-type: none"> <li>जिम्मेवारी बाँडफाँट, सूचना तथा जानकारी संकलन, प्रतिवेदन तयारी जस्ता विषयमा निर्णय गर्ने</li> </ul>	<ul style="list-style-type: none"> <li>क्षेत्रगत सदस्यहरुको सम्पर्क विवरण अद्यावधिक गर्ने</li> </ul>		शिक्षा विकास तथा समन्वय ईकाइ तथा स्थानीय शिक्षा ईकाइ	
दोस्रो दिन	<ul style="list-style-type: none"> <li>प्रभावित विद्यार्थी एवम् शिक्षकहरुलाई सुरक्षित स्थानमा व्यवस्थापन गर्ने</li> <li>सेल्टर कलष्टरसँग समन्वय गर्ने</li> <li>परिस्थितिअनुसार DDMC र सम्बन्धित निकायमा जानकारी गर्ने र गराउने</li> </ul>	<ul style="list-style-type: none"> <li>प्रभावित क्षेत्रको अनुगमन गर्ने शिक्षकहरुको सम्पर्क विवरण अद्यावधिक गर्ने</li> <li>प्रभावित क्षेत्रको अनुगमन</li> </ul>		शिक्षा विकास तथा समन्वय ईकाइ तथा स्थानीय शिक्षा ईकाइ लगायत संरक्षण क्षेत्र	
पहिलो हप्ता	<ul style="list-style-type: none"> <li>विपदका समयमा काम गर्न सक्ने गरि शैक्षिक क्षेत्रका जनशक्तिकोकलष्टर निर्माण गर्ने र उनिहरुकोक्षमता विकास गर्ने</li> </ul>	<ul style="list-style-type: none"> <li>शिक्षा क्षेत्र संग सम्बन्धित जनशक्तिको तथ्यांक अद्यावधिक गर्ने</li> </ul>		शिक्षा विकास तथा समन्वय ईकाइ तथा स्थानीय शिक्षा ईकाइ लगायत संरक्षण क्षेत्र	
	<ul style="list-style-type: none"> <li>लामो समयदेखि विद्यालयहरु बन्द रहने जस्तो अवस्थामा विद्यार्थीहरुमा मनोबैज्ञानिक समस्या आउन सक्ने भएका कारण स्थानिय एफ.एम. रेडियोहरु मार्फत विद्यार्थीहरु र निजका अभिभावकहरु लक्षित रेडियो कार्यक्रम तथा जिङ्गल प्रशारण गर्ने</li> </ul>	<ul style="list-style-type: none"> <li>विद्यालय संख्या, विद्यार्थी संख्या तथा एफ.एम. रेडियो प्रशारण पहुँचको अवस्था अद्यावधिक गर्ने</li> </ul>	<ul style="list-style-type: none"> <li>सम्पूर्ण विद्यार्थी तथा अभिभावकले एफ तथा रेडियो सुन्न नसक्ने</li> </ul>	शिक्षा विकास तथा समन्वय ईकाइ तथा स्थानीय शिक्षा ईकाइ, शिक्षा तथा संरक्षण क्षेत्र क्लस्टरका सदस्य निकायहरु	
	<ul style="list-style-type: none"> <li>प्रभावितहरुलाई राहत वितरणको लागि सम्पर्क र समन्वय गर्ने,</li> <li>प्रारम्भिक जानकारीको आधारमा आपतकालिन मानवीय सहयोग उपलब्ध गराउने</li> </ul>	<ul style="list-style-type: none"> <li>प्रभावित क्षेत्रको अनुगमन गर्ने शिक्षकहरुको सम्पर्क विवरण अद्यावधिक गर्ने</li> <li>आपतकालिन कोषको व्यवस्था</li> </ul>		शिक्षा विकास तथा समन्वय ईकाइ तथा स्थानीय शिक्षा ईकाइ लगायत संरक्षण क्षेत्र र जि.स.स.को समन्वय	
	<ul style="list-style-type: none"> <li>हराएका, तनावग्रस्त, घाइते, अशक्त आदिको तथ्याङ्क संकलन गर्ने र भेटिएकालाई पारिवारिक पुनर्मिलन गराउने</li> </ul>	<ul style="list-style-type: none"> <li>सम्पर्क डेस्क सञ्चालन</li> </ul>	<ul style="list-style-type: none"> <li>सञ्चार अवरुद्ध हुने</li> </ul>	शिक्षा विकास तथा समन्वय ईकाइ, स्थानीय शिक्षा शाखा (संरक्षण क्षेत्र)	
	<ul style="list-style-type: none"> <li>जि.वि.व्य.समितिसँग समन्वय गरी:IRA सर्वेक्षणको टोली परिचालन</li> </ul>	<ul style="list-style-type: none"> <li>भूकम्प र बाढीपहिरोको सन्दर्भमा:IRA निर्माण</li> <li>सर्वेक्षणको लागिव्यक्तितोक्ने</li> </ul>		जि.वि.व्य.समिति, स्थानीयतह तथा जि.स.स. तथा स्था. वि. व्य. समिति	
	पहिलो महिना	<ul style="list-style-type: none"> <li>अस्थायीअध्यायन केन्द्र सञ्चालन गर्न बाभत्केका विद्यालयको पुनर्निर्माण गर्ने पुनर्निर्माण गर्न नसके स्थानियतह, प्रदेश तथा केन्द्रमासिफारिस गर्ने</li> </ul>			शिक्षाविकास तथा समन्वय ईकाइ, स्थानीयशिक्षाशाखा
	<ul style="list-style-type: none"> <li>बालबालिकाको लागिबालविकास केन्द्र (ECDC) स्थापना र सञ्चालन गर्ने</li> </ul>			शिक्षा क्षेत्रका सदस्यहरु	

विपद् पश्चातको अवधि	विपद्को अवस्थामा गरिने आपतकालिन कार्य (विपद्को प्रकृतिका आधारमा)	आपतकालिन अवस्था सम्बोधन गर्न गरिने पूर्वतयारी कार्य	पूर्वतयारी कार्य सम्बोधन गर्न खाडलको पहिचान	मुख्य जिम्मेवार निकाय	अनुमानित लागत प्रत्येक वर्ष
	<ul style="list-style-type: none"> <li>वाल संरक्षण, महिला हिंसा तथा द्वन्द्व जस्ताकार्यको नियमित अनुगमन गरी आवश्यकप्रतिकार्य गर्ने</li> </ul>	<ul style="list-style-type: none"> <li>सम्बन्धिततथ्याङ्कहरु अद्यावधिक गर्ने</li> </ul>	<ul style="list-style-type: none"> <li>✓ सही सूचना प्राप्तमा कठिनाई</li> </ul>	शिक्षा विकास तथा समन्वय ईकाइ (संरक्षण क्षेत्र), स्थानीय तह	
	<ul style="list-style-type: none"> <li>लामो समयसम्म विद्यालय बन्द रहन सक्ने अवस्थामा भैसकेको हुनाले विद्यार्थीहरुको छरछिमेकमा आफूभन्दा माथिल्लो कक्षाको विद्यार्थी पुरानो पाठ्यपुस्तक तथा आफुसँग भएका पुराना पाठ्यपुस्तक, सन्दर्भ सामग्री तथा सकारात्मक सोच भएका कथा कविताका पुस्तक पढ्ने र सोका लागि अभिभावकहरुले सही मार्गदर्शन र सकारात्मक वातावरण बनाई दिने कार्यका लागि सन्देश प्रवाह गर्ने ।</li> </ul>	<ul style="list-style-type: none"> <li>पुराना पुस्तकहरुको संकलन</li> <li>शिक्षकको प्रत्यक्ष सम्पर्क विना अध्ययन</li> </ul>		शिक्षा तथा संरक्षण कलष्टरका सदस्य निकायहरु, स्थानियशिक्षा शाखाहरु र स्थानिय संचार माध्यम	
दोस्रो महिना	<ul style="list-style-type: none"> <li>अस्थायी अध्यायन केन्द्रमा खाजा तथा औषधिको व्यवस्थापन गर्ने</li> </ul>	<ul style="list-style-type: none"> <li>IEC छपाई तथा व्यवस्थापन गर्ने</li> </ul>		शिक्षा विकास तथा समन्वय ईकाइ तथा स्थानीय शिक्षा ईकाइ	
	<ul style="list-style-type: none"> <li>स्वयंसेवकहरुको परिचालन गरी आवश्यकताअनुसार परामर्श गर्ने</li> </ul>	<ul style="list-style-type: none"> <li>उपलब्ध मनोसामाजिक विमर्शकर्ताको तथ्याङ्क अद्यावधिक गर्ने</li> </ul>	<ul style="list-style-type: none"> <li>मनोविमर्शकर्ताको संख्या कमी हुन सक्ने तथा उनीहरुले समय उपलब्ध नगराउने</li> </ul>	स्थानीय तह, संरक्षण क्षेत्र तथा सो क्षेत्रमा कार्यरत विभिन्न गैसस	
	<ul style="list-style-type: none"> <li>लामो समयसम्म विद्यालय बन्द रहने अवस्थामा शिक्षकहरु फुर्सदिला र उनीहरुको पनि ज्ञान र सिपलाई अद्यावधिक गरी राख्नका लागि अनलाइनमा आधारित पुनर्ताजगी तालिम कार्यक्रम सञ्चालन गर्ने</li> </ul>	<ul style="list-style-type: none"> <li>विषयगत शिक्षकहरुको तथ्यांक अद्यावधिक गर्ने</li> <li>अनलाइनमा सम्पर्क हुन सक्ने शिक्षकहरुको तथ्यांक अद्यावधिक गर्ने</li> </ul>	<ul style="list-style-type: none"> <li>ICT का सामग्री सिप र इन्टरनेटको समस्या</li> </ul>	शिक्षा विकास तथा समन्वय इकाइ र स्थानीय तह शिक्षा शाखा	
तेश्रो महिना	<ul style="list-style-type: none"> <li>आवश्यकताअनुसार सचेतना कार्यक्रम सञ्चालन गर्ने</li> </ul>	<ul style="list-style-type: none"> <li>IEC सामग्रीको छपाई तथा व्यवस्थापन गर्ने</li> </ul>		स्थानीय तह, संरक्षण क्षेत्र	
	<ul style="list-style-type: none"> <li>शैक्षिक संरचनाहरु निर्माण गर्दा विपद्को समयमा आश्रयस्थलको राम्रो बन्दोबस्ती हुने तवरले निर्माण गर्ने (प्रत्येक वडामा कम्तिमा १)</li> </ul>	<ul style="list-style-type: none"> <li>संघ, प्रदेश र स्थानीय तहहरु समन्वय</li> <li>शिक्षामा कार्य गर्ने गैससबीच समन्वय</li> </ul>		स्थानीय तह, गै. स. स.	
	<ul style="list-style-type: none"> <li>अधिकांश विद्यालयहरु एकान्तबास मा प्रयोग भएका अवस्थामा विद्यालयहरुमा विद्यार्थीहरु आइ शिक्षण हुनुपर्व नै Sanitize गर्ने</li> </ul>	<ul style="list-style-type: none"> <li>एकान्तबास मा प्रयोग भएका विद्यालय</li> <li>सेनिटाइजर सामग्री</li> </ul>		स्थानीय तह, गै. स. स.	



### ७.१.७ पुनर्स्थापन तथा पुनर्निर्माण क्षेत्र:

विपद्का कारण नष्ट भएका सामुदायिक सेवाहरूको पुनःसञ्चालन तथा आपतकालीन राहत सहयोगको लागि आधारभूत भौतिक पूर्वाधारहरूको प्राप्ति गरी अस्तव्यस्त जनजीवनलाई सामान्य अवस्थामा फर्काउन आवश्यक भौतिक तथा मानवीय क्षमता वृद्धि गर्ने । कुनै पनि कार्यलाई प्रभावकारी तरिकाले सञ्चालन गर्न भौतिक पूर्वाधारले प्रमुख भूमिका खेल्ने हुनाले सबै सहयोगी निकायहरू, विशेष गरी सञ्चार, सडक यातायात तथा विद्युत क्षेत्रले यस कार्यमा थप जिम्मेवारी बहन गर्नुपर्ने हुन्छ ।

### पुनर्स्थापना तथा पुनर्निर्माण क्षेत्रको सम्पर्क व्यक्ति तथा संस्थाको विवरण

क्र.सं	सम्पर्क व्यक्ति	निकाय	पद	सम्पर्क नं.
१	श्री खेम प्रशाद चौधरी	जि.स.स./गा.पा.न.पा.	जिल्ला समन्वय अधिकारी	९८५८०२६६४०
२	श्री तारादत्त भट्ट	महाकाली सिंचाइ व्यवस्थापन कार्यालय	डिभिजनल इन्जिनियर	९८५८७५००३५
३	श्री महादेव विष्ट	जलस्रोत तथा सिंचाइ डि.वि.	डिभिजनल इन्जिनियर	९८५८७५०२१९
४	श्री रण बहादुर बर्म	महाकाली सिंचाइ आयोजना तेश्रो चरण	आयोजना निर्देशक	९८५९९२५५६३
५	श्री मनोज कुमार सिंह	जनताको तटबन्ध फिल्ड नं. ७	डिभिजनल इन्जिनियर	९८५८७५२३२७
६	श्री नरेन्द्र देव भट्ट	डिभिजन सडक कार्यालय	डिभिजनल इन्जिनियर	९८५७०३४४७९
७	श्री मनोज कुमार शर्मा	नेपाल विद्युत प्राधिकरण	प्रमुख	९८५८७८४२२२
८	श्री प्रितम भट्ट	नेपाल टेलिकम	प्रमुख	९८५८४२३३७७
९	श्री रामउदगार यादव	खा.पा. तथा ढल व्य. आयोजना	आयोजना प्रमुख	९८५८७८४७९७
१०	श्री शम्भु प्रशाद तिवारी	डिभिजन वन कार्यालय	डि.एफ.ओ.	९८५८७५०९८९
११	श्री डम्बर पन्त	बस व्यवसायी	अध्यक्ष	९८५८७५०९१२
१२	श्री नरेश सिलाल	गैर सरकारी महासंघ	अध्यक्ष	९८४८७२६८१०
१३	श्री अशोक विक्रम जैरु	NNSWA (जि.अ.सहयोगी संस्था)	कार्यकारी निर्देशक	९८५८७५००३८
१४	श्री टेकराज उप्रेती	NRCS	सभापति	९८४८७२२३६९
१५	श्री भवराज रेग्मी	NEEDS	कार्यकारी निर्देशक	९८५८७५०९२८
१६	श्री गिरीराज शर्मा	लोकतान्त्रिक गैर सरकारी महासंघ	अध्यक्ष	९८४८७२९५९९

### ख) विपद्को अवस्था तथा मन्यता योजना

- भत्किएको सडक, यातायात अवरुद्ध भई आवतजावत सुचारु गर्न पुनर्निर्माणको आवश्यकता ।
- अस्थायी पुलहरूको व्यवस्था गर्नु ।
- अवरुद्ध टेलिफोन तथा क्षतिग्रस्त विद्युत लाईनहरूको पुनर्निर्माण तथा पुनर्स्थापना ।
- राहत वितरणको लागि आवश्यक यातायात साधनहरूको आवश्यकता ।
- बस्ती समुदायमा निरन्तर कटानी भई तत्काल रोकथामको अवस्था ।
- विस्थापित परिवारहरूका लागि अस्थायी रूपमा पुनर्स्थापनाको आवश्यकता ।

### क्षेत्रगत उद्देश्य:

- विपद्का समयमा क्षतिग्रस्त संरचनाको तत्काल मर्मत सम्भार गरी आवतजावतको सुनिश्चितता गरी पूर्ण निर्माणको लागि आवश्यक स्रोत साधन आकलन गर्नुका साथै पुनर्निर्माण र पुनर्स्थापनाको कार्य गरी सहयोग पुऱ्याउने ।

### समष्टिगत उद्देश्य:

- क्षतिग्रस्त भौतिक संरचना संरक्षणका लागि सरोकारवालाहरूसँग समन्वय गरी पूर्व तयारीका लागि योजना बनाई कार्यान्वयन गर्ने ।
- प्रकोपपश्चात् मानवअधिकार रक्षा तथा सुविधाको लागि अत्यावश्यक पर्ने क्षतिग्रस्त भौतिक संरचनाको तत्काल निर्माणका लागि सरोकारवालासँगको समन्वयमा निर्माण तथा सञ्चालन गर्ने ।
- प्रत्येक वर्ष गरिएको कार्यको समिक्षा गरी आगामी वर्षको लागि बाढी पूर्व बैठक बसी प्रकोप पूर्व तयारी योजना तयार गर्ने गरी सम्बन्धित निकायमा पेश गर्ने ।
- प्रकोप प्रभावित सबै स्थानीय निकायले विपद् पूर्व तयारी तथा प्रतिकार्य योजना बनाई कार्यान्वयन गर्नका लागि विशेष पहल गर्ने ।

पुनर्स्थापना तथा पुनर्निर्माण प्रतिकार्य योजना

विपद् पछिको अवधि	विपद्को अवस्थामा गरिने आपत्कालिन कार्य (विपद्को प्रकृतिका आधारमा)	आपत्कालिन अवस्था सम्बोधन गर्न गरिने पूर्व तयारी कार्य	पूर्व तयारी कार्य सम्बोधन गर्न खाडल पहिचान	मुख्य जिम्मेवार निकाय	अनुमानित लागत (वार्षिक)
पहिलो दिन	<ul style="list-style-type: none"> <li>जिल्ला वि.व्य.स.को बैठकमा सहभागी Cluster बैठकको समय तोकने,</li> <li>आ-आफ्नो क्षेत्रबाट क्षतिको विवरणको प्रारम्भिक आँकलन संकलन गर्ने ।</li> </ul>	सम्पर्क व्यक्ति तोकने सदस्यहरूको सम्पर्क सूची तयारी गर्ने	सम्पर्क विच्छेद हुन सक्ने	जिसस, गाँउपालिका तथा नगरपालिका	
	<ul style="list-style-type: none"> <li>प्रभावित क्षेत्रको निरीक्षण</li> </ul>	द्रुत सर्वेक्षण टोली खटाइ विवरण अद्यावधिक गर्ने		जिसस, गाँउपालिका तथा नगरपालिका	
दोश्रो दिन	<ul style="list-style-type: none"> <li>कलस्टर बैठक आपत्कालिन आवासको लागि तोकिएको स्थानको अवलोकन, राहत सामग्री वितरण</li> <li>अति आवश्यक सेवा प्रदायक निकाय र संरचनाको न्यूनतम पुनर्स्थापना गर्ने</li> <li>आपत्कालिन आवास निर्माण तथा थप सामग्री व्यवस्थापन</li> <li>सहज पहुँचका लागि अस्थायी रुपमा पुल, सडक तथा गोरेटो बाटो निर्माण गर्न तथा सहज पहुँचका लागि डेब्रिस सफा गर्ने ।</li> </ul>	आपत्कालिन आश्रयस्थल नक्शांकन, पूर्व भण्डारण तथा संस्थाहरूको स्रोत साधन आँकलन संकटासन्न भौतिक संरचनाको पहिचान र यसका लागि आवश्यक स्रोत साधनको नक्शांकन गरी पूर्व तयार पारिएको हुनेछ ।	स्रोत साधनमा कमी हुन सक्ने, बाटोघाटो, सञ्चार आदिमा समस्या	गाँउपालिका, नगरपालिका, जिल्ला समन्वय समिति तथा संघ र प्रदेशका विषयगत कार्यालयहरू	
पहिलो हप्ता	<ul style="list-style-type: none"> <li>विस्तृत सर्वेक्षण पश्चात प्रभावितहरूको तथ्यांक विश्लेषण गर्ने ।</li> <li>मौजूदा अवस्थामा अस्पताल, विद्यालय, स्वास्थ्य सेवा प्रदायकका साथै सडक, पुल र अन्य संरचनाको क्षतिको लेखाजोखा प्रारम्भ गर्ने । कटान, डुवान र पटानको विस्तृत सर्वेक्षण</li> <li>घुन्यान तथा थुप्रिएको फोहोरहरू व्यवस्थापन मरेका पशुका शवहरू संकलन तथा व्यवस्थापन गर्ने</li> </ul>	विस्तृत सर्वेक्षणका लागि जिम्मेवारीसहित टोली गठन गरी उनीहरूको क्षमता अभिवृद्धि गरिएको हुनेछ ।	क्षमता अभिवृद्धिमा कमी स्थानहरूको पहिचान	जिसस, स्थानीय विपद् व्यवस्थापन समिति ने.रे.सो. र अन्य सम्बन्धित निकायहरू तथा संघ र प्रदेशका विषयगत कार्यालयहरू भेटनरी अस्पताल तथा पशु सेवा विज्ञ केन्द्र	
पहिलो महिना	<ul style="list-style-type: none"> <li>पुनर्स्थापनाको लागि आवश्यक अध्ययन, लेखाजोखा, विश्लेषण गरी बसोबास र जीविकोपार्जन जस्ता प्रमुख क्षेत्रको विकासका कार्यलाई अघि बढाउने ।</li> </ul>	सम्भावित विपद्बाट विस्थापित हुन सक्ने परिवार आँकलन गरी अस्थायी स्थलको पहिचान गर्ने ।	सबैको पहिचान नभएको हुन सक्ने	गाँउपालिका तथा नगरपालिका जिल्ला समन्वय समिति	
	<ul style="list-style-type: none"> <li>खेतीबाली पूर्ण वा आंशिक नष्ट भएका परिवारलाई कृषि कार्यालयसँग समन्वय गरी सहूलियत रुपमा बीउ विजन उपलब्ध गराउने । कृषि उत्पादन गराउन तालिमहरू सञ्चालन गर्ने ।</li> </ul>	सम्भावित क्षतिको अनुमान गरी बीउ विजनको स्टक पाइलिङ गरी राख्ने	समयमै तथ्यांक संकलनमा कठिनाई	कृषि ज्ञान केन्द्र लगायत अन्य निकायहरू	
	<ul style="list-style-type: none"> <li>पूर्वाधारहरू पुनर्निर्माण गर्न आवश्यक विस्तृत प्राविधिक इष्टिमेट गर्ने र सम्बन्धित कार्यालयमा प्रतिवेदन पठाउने</li> </ul>	विस्तृत प्राविधिक इष्टिमेटका लागि टिम गठन र जिम्मेवारी दिइएको हुनेछ	विपद्कै लागि भनेर टिम र बन्दोबस्तीका सामग्रीहरू तयारी अवस्थामा	गाँउपालिका तथा नगरपालिका जिल्ला समन्वय समिति तथा	

विपद् पछिको अवधि	विपद्को अवस्थामा गरिने आपत्कालिन कार्य (विपद्को प्रकृतिका आधारमा)	आपत्कालिन अवस्था सम्बोधन गर्न गरिने पूर्व तयारी कार्य	पूर्व तयारी कार्य सम्बोधन गर्न खाडल पहिचान	मुख्य जिम्मेवार निकाय	अनुमानित लागत (वार्षिक)
			नराखिएको	संघ र प्रदेशका विषयगत कार्यालयहरु	
<b>दोश्रो महिना</b>	<ul style="list-style-type: none"> <li>उपलब्ध बजेटको आधारमा पूर्वाधारहरू निर्माण प्रक्रिया प्रारम्भ गर्ने ।</li> <li>विपद् पश्चात भत्किएका अस्पताल (Hospital Safer from Disaster) विद्यालयहरू लगायतका सार्वजनिक सार्वजनिक सेवा प्रदायक सस्था लगायतका अन्य संरचनाहरू नभत्किउनु वा कम क्षतिका दृष्टिकोणबाट निर्माण गर्ने ।</li> </ul>	<p>पुनर्निर्माणका लागि जि.स.स., गा.पा. / न.पा.मा जगेडा कोषको स्थापना ।</p> <p>सम्भावित विपद्को कारण हुन सक्ने संरचनागत क्षतिको पुनर्निर्माण र पुनर्स्थापनाका क्रियाकलापलाई जिल्ला विकासको वार्षिक योजनामा समावेश गराउने, भवन आचारसंहिताको प्रभावकारी कार्यान्वयन र उत्थानशीलता मापदण्डको निर्धारण गरी लागु गर्न सबै सरोकारवालासँग जिल्ला प्रशासन कार्यालय र जिससले समन्वय गर्ने ।</p>	<p>नियमित बजेटलाई परिचालन गर्ने यसका सम्बन्धित निकायसँग अनुमति लिने प्रक्रिया नभएको ।</p> <p>विपद् व्यवस्थापनलाई विकास योजनामा मूल प्रवाहीकरणबारे व्यवस्था, जिल्लाको वार्षिक योजना र विषयगत योजनामा अझै पर्याप्त मात्रामा प्राथमिकता पाउन सकेको छैन ।</p>	गाँउपालिका तथा नगरपालिका जिल्ला समन्वय समिति तथा संघ र प्रदेशका विषयगत कार्यालयहरु	
<b>तेस्रो महिना र सो भन्दा बढी</b>	<ul style="list-style-type: none"> <li>जिल्ला विपद् पूर्वतयारी तथा प्रतिकार्यका लागि विषयगत आकस्मिक योजना समय सापेक्ष परिमार्जन गर्ने ।</li> <li>विपद् जोखिम न्यूनीकरणको कार्यक्रम कार्यान्वयन गर्न आर्थिक स्रोत व्यवस्थापन गर्ने एकद्वार संयन्त्रको बनाउने ।</li> <li>सबै प्रमुख परियोजनाहरूमा वातावरणीय प्रभाव लेखाजोखा तथा विपद् प्रभावको लेखाजोखा गर्ने ।</li> <li>दिगो विकासमा पुनर्निर्माणका क्रियाकलापहरूलाई लिंक गर्ने ।</li> </ul>	<ul style="list-style-type: none"> <li>सबै तहमा आपत्कालीन प्रतिकार्य योजनाको तर्जुमा तथा क्षमताको अभिवृद्धि तत्काल गर्नु जरुरी छ ।</li> <li>विपद् जोखिम व्यवस्थापनका लागि आवश्यक पर्ने छुट्टै कोषको व्यवस्था गर्ने र यस्तो कोषको आर्थिक स्रोत संकलन र खर्च एकद्वार प्रणालीमा आधारित भएको हुनेछ ।</li> <li>दाता, निजी क्षेत्रबाट आर्थिक स्रोत जुटाउने छुट्टै संयन्त्र जस्तै बास्केट फण्ड) को स्थापना गरिने र प्रभावित क्षेत्र एवम् समुदायलाई आर्थिक स्रोत उपलब्ध गराउने व्यवस्थाको विकास गरिएको हुनेछ ।</li> <li>EIA कार्य समावेश गर्न आवश्यक संस्थागत संयन्त्रको विकास गरिने ।</li> <li>विपद्पछि गरिने पुनर्लाभ तथा पुनःस्थापना कार्यक्रममा विपद् जोखिम न्यूनीकरणका प्रयासलाई समावेश गर्ने संस्थागत प्रक्रियाको स्थापना र विकास गरिएको हुनेछ ।</li> </ul>	दीर्घकालीन बजेटको व्यवस्था नभएको	DDMC, जिल्ला समन्वय समिति, न.पा. तथा गा.पा तथा संघ र प्रदेशका विषयगत कार्यालयहरु	

## पूर्वानुमानमा आधारित कार्ययोजना

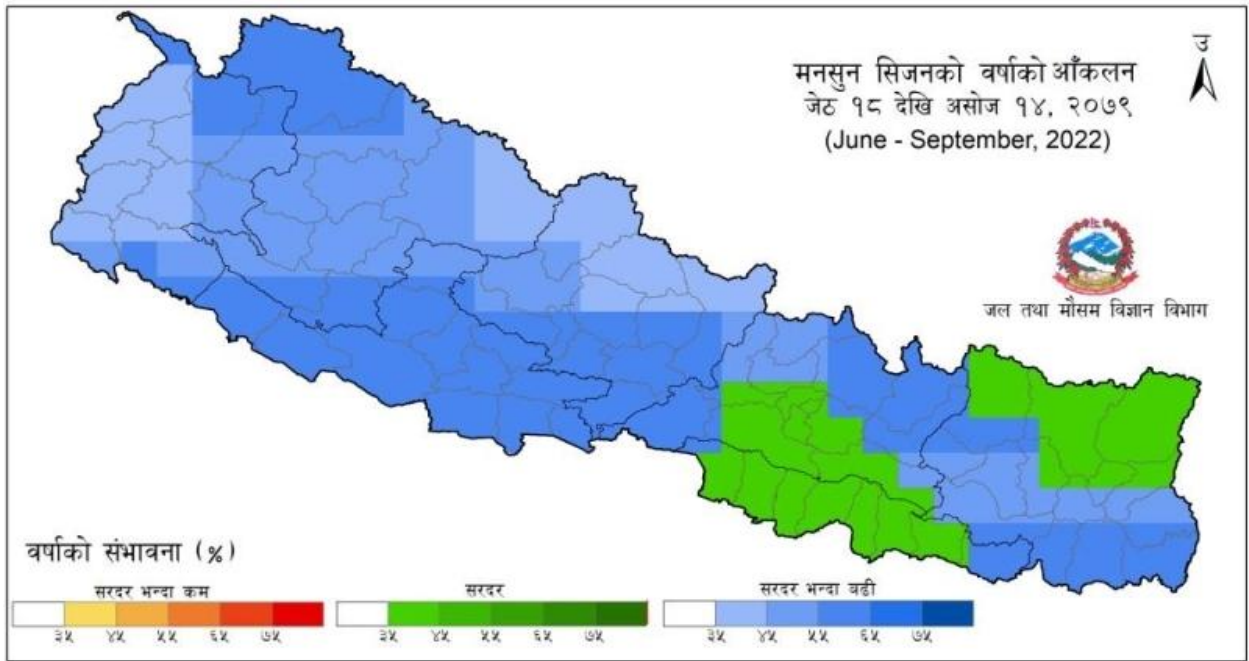
### पृष्ठभूमि:

मौसम पूर्वानुमानका आधारमा जोखिम न्यून गर्न विपद पूर्व सहयोग व्यवस्थापन सेवा जनसरोकारको विषय भएको तथा उक्त सेवाको प्रयोगबाट जनधनको क्षतिलाई न्यूनिकरण गर्न मदत पुग्न जाने तथ्यलाई दृष्टिगत गर्दै नेपाल सरकारले मौसम पूर्वानुमान आधारित भई प्रदान गरिने सम्बन्धित सेवालाई आवश्यक सेवा संचालन ऐन, २०१४ अन्तर्गत मौसम पूर्वानुमान सेवालाई आवश्यक सेवामा समावेश गरेको छ । जल तथा मौसम विज्ञान विभागको त्रिभुवन अन्तर्राष्ट्रिय विमानस्थलमा अवस्थित मौसम पूर्वानुमान महाशाखाबाट मौसम पूर्वानुमान सम्बन्धि सेवा प्रवाह हुँदै आएको छ । नेपालमा मौसम सम्बन्धि निकायको स्थापना नै हवाई मौसमलाई लक्षित गरि शुरु गरिएको भएपनि प्रारम्भ देखिनै मौसम पूर्वानुमान महाशाखाले हवाई तथा जन साधारणका लागि समेत मौसम पूर्वानुमान सेवा प्रदान गर्दै आइरहेको छ । नेपालमा मौसम पूर्वानुमान सम्बन्धि सेवा २०२५ पौष १ गतेबाट शुरु गरिएको हो । हालमा पनि जल तथा मौसम विज्ञान विभाग, जल तथा मौसम पूर्वानुमान महाशाखा केन्द्रमा र सुदुर पश्चिम प्रदेश र कर्णाली प्रदेशका लागि जल तथा मौसम विज्ञान कार्यालय, कोहलपुरमा तथा जल तथा मौसम विज्ञान विभाग महाकाली वेशीन फिल्ड कार्यालय अत्तरिया मौसम पूर्वानुमानको जानकारी तथा सूचनाहरु प्रसारण भैरहेका नै छन् ।

मौसम पूर्वानुमानको जानकारी तथा सूचनाहरु प्राप्त हुँदा, मुलुकमा विपद आउन सक्छ र जोखिमका घटना घट्न सक्छ भन्ने मात्रै होइन, त्यसले कुन कुन क्षेत्रमा कस्तो प्रभाव पार्न सक्छ र कुन बस्तीलाई कस्तो असर पार्न सक्छ, त्यस्तो घातित पूर्वानुमानको सूचना देखिएको अवस्थामा त्यहाँका बासिन्दाहरुले के गर्न हुन्छ, के गर्न हुँदैन, क कसले सावधानी अपनाउने र त्यसका लागि कुन निकाय पूर्व तयारीमा रहने र कहाँ कसरी परिचालन गर्ने भन्ने सम्मको पूर्वानुमान प्रभावमा आधारित मौसम पूर्वानुमान कार्य योजना तयार गरी हावाहुरी, बाढी तथा अन्य जलवायुजन्य प्रकोपबाट हुने क्षति कम गर्न, जोखिममा रहेकाहरुको जन धन बचाउन र पूर्वानुमानमा आधारित पूर्वतयारीको लागि कार्य गर्न अती आवश्यकता महशुस गरिएको छ ।

सबै विपदहरुको पूर्वानुमान सम्भव नभएपनि विज्ञान तथा सूचना प्रविधिको विकासले जलवायुजन्य विपदहरुको भरपर्दो पूर्वानुमान हुँदै आएको छ । विज्ञान तथा प्रविधिमा आधारित मौसम पूर्वानुमानले पूर्वतयारी र आपतकालीन प्रतिकार्य बिचको खाडल कम गरि धनजनको क्षति जोगाउन सकिन्छ र उक्त पूर्व तयारीले विपद बाट हुने क्षति घटाउनका साथै आपतकालीन प्रतिकार्यमा हुने खर्च घटाई समुदायलाई छिटो पुनर्लाभ गर्न सहयोग पुग्दछ । हाल विपदको समयमा गरिने मानवीय सहायताका कार्यहरु विपद आइसके पछि मात्रै गरिदै आएका छन् तर विज्ञानमा आधारित आधिकारिक पूर्व सूचनाका आधारमा गरिने पूर्वानुमान र विपदको घटनाको बिचको समयमा गरिने पूर्वतयारी अत्यधिक प्रभावकारी हुने देखिएको छ । पूर्वानुमानमा आधारित पूर्वतयारी, मानवीय सहायता प्रणालीले जोखिम युक्त क्षेत्रमा मानवीय सहयोगकर्ताहरु मौसम सम्बन्धी सेवा र समुदाय सबै पूर्व निर्धारित कार्य प्रभावकारी रुपमा अगाडी बढाउन तयारी अवस्थामा रहेको अवस्थाको निर्माण हुन;कछ ।

यस वर्ष को मनसुन प्रणाली २०७९ जेठ १८ गते नेपाल भित्रिने र २०७९ असोजको १४ गते सम्म सक्रिय रहने अनुमान गरिएको छ । यसका साथै यस वर्ष सुदुरपश्चिम प्रदेशको मध्य तथा पश्चिमी भूभागमा सरदर भन्दा बढी वर्षा हुने सम्भावना ३५ देखि ४५ प्रतिशत सम्म रहेको छ भने सुदुरपश्चिम प्रदेशको उत्तरी भूभागहरुमा सरदर भन्दा बढी वर्षा हुने सम्भावना ५५ देखि ६५ प्रतिशत सम्म रहेको जल तथा मौसम विज्ञान विभागले प्रक्षेपण गरेको छ जसले गर्दा पनि कंचनपुरमा जलवायु जन्य प्रकोपको जोखिम बढाएको छ।



यसर्थ कञ्चनपुर जिल्ला विपद व्यवस्थापन समिति अन्तरगत समेटिएका सबै तथा विषयगत क्षेत्रका समितिहरूले आ-आफ्नो क्षेत्राधिकार भित्र रहि विपद पूर्वानुमानमा आधारित पूर्वतयारीका कार्यहरू व्यवस्थित गर्न तपशिलको कार्ययोजना तयार गरिएको छ ।

विषयगत क्षेत्र	जिम्मेवार निकाय	पूर्वानुमानमा आधारित पूर्वतयारीका कार्यहरू	पूर्वानुमानको सूचना प्राप्त पछिको समय/अवधि
समन्वय सुचना, व्यवस्थापन, खोज तथा उद्धार	जिल्ला प्रशासन कार्यालय	विपदको पूर्वसूचना आधाकारिक निकायबाट प्राप्त गर्ने र जिल्ला आपत्कालीन कार्यसञ्चालन केन्द्र मार्फत सम्बन्धित निकायमा सम्प्रेषण गर्ने	प्रत्येक एक घण्टामा अर्थात् नयाँ सूचना प्राप्त भए लगत्तै
		सम्भावित विपद प्रतिकार्यका लागी सबै विषयगत क्षेत्रहरूलाई तयारी अवस्थामा रहन आग्रह गर्ने	पूर्वानुमानको सूचना प्राप्त भए लगत्तै
		सम्बन्धित पालिकालाई जानकारी गराउने र स्थानिय विपद् व्यवस्थापन समितिको बैठक बस्न आग्रह गर्ने	पूर्वानुमानको सूचना प्राप्त भए लगत्तै
		खोज तथा उद्धार टोली लाई आवश्यक सामग्री सहित तयारी अवस्थामा राख्ने र सम्बन्धित स्थानमा खटाउने	०-२ घण्टा
		मानवीय सहायतामा कार्यरत संघसंस्थाहरूलाई तयारी अवस्थामा रहन आग्रह गर्ने र स्रोत साधनको सुनिश्चिता गरि पूर्वानुमानमा आधारित भई जोखिममा रहेका समुदायहरू लाई सहयोग गर्न सक्ने बातावरण तयार गराउने	०-२ घण्टा
		प्रभावित हुन सक्ने समुदायलाई सुरक्षित स्थानमा स्थानान्तरण गर्न पालिकाहरू सँग समन्वय गरी स्थानान्तरण गर्न बातावरण श्रृजना गर्ने	०-२ घण्टा
खाद्य	कृषि ज्ञान केन्द्र	विषयगत क्षेत्रका सदस्यहरू लाई तयारी अवस्थामा रहनका लागी अनुरोध गर्ने	०-२ घण्टा
		पहिचान गरिएका खाद्य आपूर्तिकर्ताहरूलाई आपूर्तिका लागी तयारी रहन जानकारी गराउने	खाद्य विषयगत क्षेत्र को बैठक समाप्त भए लगत्तै
		खाद्यान्न दुवानीकोलागी सवारी साधन तयारी अवस्थामा राख्ने	खाद्य विषयगत क्षेत्र को बैठक समाप्त भए लगत्तै
		सम्भावित प्रभावितव्यक्तिहरूलाई स्पेयर मापदण्ड बमोजिम खाद्यान्न उपलब्ध गराउन तयार रहने र जि.वि.व्य.स. मा सूचना प्रवाह गर्ने ।	जिल्ला बाट सूचना प्राप्त भएको ०-२ घण्टा भित्र

विषयगत क्षेत्र	जिम्मेवार निकाय	पूर्वानुमानमा आधारित पूर्वतयारीका कार्यहरू	पूर्वानुमानको सूचना प्राप्त पछिको समय/अवधि
आवास तथा गैर खाद्य	नेपाल रेडक्रस सोसाइटी	विषयगतक्षेत्रका सदस्यहरू लाई सम्भावित प्रभावित क्षेत्रमा परिचालनका लागि तयारी अवस्थामा रहन अनुरोध गर्ने	०-२ घण्टा
		आवास तथा गैर खाद्य आपुर्तिकर्ताहरू तथा सहयोगी निकायहरू लाई तुरुन्त उपलब्ध गराउन तयार रहन जानकारी गर्ने	०-२ घण्टा
		सम्भावित प्रभावित क्षेत्रमा पहिचान गरिएका सुरक्षित स्थानको एकिकन गर्ने र अस्थायी आवासको व्यवस्थापन गर्न पालिकाहरू सँग समन्वय गर्ने	जिल्ला बाट सूचना प्राप्त भएको ०-२ घण्टा
स्वास्थ्य तथा पोषण	स्वास्थ्य कार्यालय	सम्भावित घाइते तथा बिरामीहरूका लागि प्राथमिक उपचार र एम्बुलेन्स तयारी अवस्थामा राख्ने	०-२ घण्टा
		आवश्यक जनशक्ति, औषधी तथा उपकरणहरूको व्यवस्थापन गरि तयारी अवस्थामा राख्ने	०-२ घण्टा
शिक्षा तथा संरक्षण	शिक्षा विकास तथा समन्वय ईकाइ	सबै विद्यालयलाई शिक्षण सामग्रीहरू सुरक्षित ठाउँमा राख्न सूचना प्रवाह गर्ने	०-२ घण्टा
		विपदको समयमा पठनपाठन निरन्तरताको लागि तयारी गर्ने	०-२ घण्टा
		प्रभावितलाई मनो-सामाजिक परामर्श सेवा दिन आवश्यक तयारी गर्ने	०-१० घण्टा
खानेपानी र सरसफाई प्रवर्धन	खानेपानी तथा ढल व्यवस्थापन आयोजना	खानेपानी शुद्धिकरणका लागि पर्याप्त औषधि तथा प्रविधिको तुरुन्त प्रयोग गर्न सकिने गरी तैयारी अवस्थामा राख्ने	०-१० घण्टा
		सरसफाईका लागि परिचालन हुन आवश्यक सवारी साधन, उपकरणहरू तैयारी अवस्थामा राख्ने	०-१०घण्टा
		अस्थाई शौचालय निर्माण सामग्री तयारी तथा ढुवानीको व्यवस्थापन र निर्माण प्राविधिक तयारी अवस्थामा राख्ने	०-१० घण्टा
पुनर्स्थापना तथा पुनर्निर्माण	जिल्ला समन्वय समिति	अत्यावश्यक सेवा सुचारू गर्नका लागि भण्डारण गरिएका आवश्यक सामग्री तथा उपकरणहरू तयारी अवस्थामा राख्ने	०-१० घण्टा
		दक्ष जनशक्ति तैयारी अवस्थामा राख्ने	०-१०घण्टा

जोखिम युक्त समुदाय लाई जोखिम र धन जनको क्षति बाट बचाउनका लागि जिल्लामा रहेका सबै पालिकाहरूले मौसम पूर्वानुमानको जानकारी तथा सूचनाहरूका आधारमा मौसम पूर्वानुमानमा आधारित विपदको पूर्वतयारी तथा विपद पूर्व सहयोग व्यवस्थापन कार्ययोजना बनाउन यसै कार्ययोजना लाई आधार बनाई योजना बनाउन समेत सूचित गरिन्छ ।

## कार्यान्वयन रणनीति, पुनरावलोकन तथा समिक्षा

### ९.१. कार्यान्वयन तथा पुनरावलोकन रणनीति:

जिल्ला विपद् पूर्वतयारी तथा प्रतिकार्य योजनाको तर्जुमा जिल्लाका सम्पूर्ण सरोकारवालाहरूको संलग्नतामा गरिएको छ। यो योजना तर्जुमा विगत १० वर्षको अवधिमा गएका प्रकोपबाट परेका प्रभावहरूको विश्लेषणमा आधारित छ र योजना तर्जुमाको प्रयोजनमा निम्न परिस्थितिलाई ध्यानमा राखिएको छ।

- जिल्लामा क्रियाशील विभिन्न निकायहरूको क्षमता विश्लेषणका आधारमा पूर्वतयारी तथा प्रतिकार्य कार्यक्रमका लागि भूमिका तथा जिम्मेवारी निर्धारण गरिएको।
- “पूर्वतयारी” तथा “प्रतिकार्य कार्यक्रम” सम्बन्धी दुवै योजना आपत्कालिन योजनामा उल्लेखित प्रमुख गतिविधि र कार्यान्वयनमा सहयोग उपलब्ध गराउने उपयुक्त निकायको पहिचान गरिएको।
- विगतका वर्षको प्रकोपको अनुभवबाट सिक्किएका पाठ तथा सिफारिसहरूलाई हरेक क्षेत्र का लागि पूर्व तयारी तथा प्रतिकार्ययोजना तर्जुमा गर्दा ध्यानमा राखिएको।
- जिल्ला पूर्व तयारी तथा प्रतिकार्य योजनाअन्तर्गत जिल्लाको पूर्वतयारी तथा प्रतिकार्यसम्बन्धी योजनाको व्यवस्थापन जिल्ला विपद् व्यवस्थापन समितिको समष्टिगत समन्वयमा गरिएको।
- हरेक क्षेत्रमा नेतृत्व प्रदान गर्ने निकायको अगुवाइमा क्षेत्रगत हरेक समुह ले सो क्षेत्रमा संलग्न विभिन्न निकायहरूका बीचमा समन्वय गरेको।
- पूर्व तयारी तथा प्रतिकार्य योजनालाई अन्तिम रूप दिइसकेपछि पूर्वतयारी सम्बन्धी कदमहरूमा भएको प्रगतिलाई सुनिश्चित गर्न सो योजनाको समिक्षा जिल्ला विपद् व्यवस्थापन समितिमा हुने व्यवस्था गरिएको।

### ९.२ विपद् पूर्वतयारी तथा प्रतिकार्य योजना क्रियाशील हुने

यो प्रतिकार्य योजना प्रत्येक वर्ष श्रावण १ देखि असार ३० सम्म नेपाली आर्थिक वर्ष अनुरूप क्रियाशील हुने छ र जिल्ला विपद् व्यवस्थापन समितिबाट स्वीकृत समेत गरिनेछ।

### ९.३ विपद् पूर्वतयारी तथा प्रतिकार्य योजनाको कार्यान्वयन योजना

हरेक योजनालाई सम्बन्धित निकायले कार्यान्वयनमा ल्याउनुपर्ने हुन्छ, अन्यथा तोकेको लक्ष्य र उद्देश्य बमोजिम कार्य गर्न सकिदैन र सफलता पनि हासिल नहुने हुन्छ। तसर्थ, यस योजनाको कार्यान्वयनका लागि पनि निम्न कार्ययोजना तयार गरिएको छ।

क्र.सं.	क्रियाकलाप	निकाय	कार्यान्वयन अवधि
१	बाढीभन्दा पहिलेको पूर्व तयारी अवस्थामा बस्ने (समन्वय बैठक, नक्शांकन, भण्डारण आदि)	जि.वि.व्य.स. र सबै क्लस्टर	वैशाखदेखि ज्येष्ठ
२	बाढीका समयमा आवश्यक प्रतिकार्य सहयोग गर्ने	जि.वि.व्य.स. र सबै क्लस्टर	असारदेखि असोज
३	महामारी हुनु पूर्वतयारी र प्रतिकार्य	जि.वि.व्य.स. स्वास्थ्य क्लस्टर	बाढी, भूकम्प, शीतलहर, खडेरी आदिका समयमा
४	शीतलहरका समयमा आवश्यक पूर्व तयारी र प्रतिकार्य (समन्वय बैठक आदि)	जि.वि.व्य.स. र सबै क्लस्टर	मंसिरदेखि माघ १५
५	आगलागी हुन सक्ने जोखिम क्षेत्रमा पूर्वतयारी र प्रतिकार्य	जि.वि.व्य.स. सम्बन्धित क्लस्टर	फागुनदेखि ज्येष्ठ
६	भूकम्पीय जोखिम पूर्वतयारी र प्रतिकार्य	जि.वि.व्य.स. सबै क्लस्टर	जुनसुकै समयमा निरन्तर
७	कोरोना भाइरस कोभिड १९	जि.वि.व्य.स. सबै क्लस्टर	जुनसुकै समयमा निरन्तर

## ९.४ विपद् पूर्व तयारी तथा प्रतिकार्य योजनाको नियमित समिक्षा तथा अद्यावधिक

विपद् पूर्वतयारी योजना कार्यान्वयनका निम्ति प्रत्येक क्षेत्र वा कार्यालयले विपद्सम्बन्धी पूर्व तयारी योजना निर्माण गर्ने र आवश्यक बजेट अनुमोदन गराई विपद् आउनु पूर्व सबै कार्यालयले प्रत्येक वर्षको वार्षिक कार्यक्रममा राख्नु अनिवार्य रहेको छ । सबै कार्यालयले विपद् व्यवस्थापन योजना बनाउनु र प्रतिकार्यको लागि आवश्यक सामग्री भण्डारण गर्ने र परिचालन गर्ने नीति लिनु नितान्त जरुरी देखिएको छ । उक्त कार्यका लागि सम्बन्धित कार्यालयले एक जना फोकल व्यक्ति तोक्नुपर्ने र जसले विपद् व्यवस्थापन सम्बन्धी समन्वय तथा योजना निर्माण तथा कार्यान्वयनमा विशेष जोड दिनुपर्ने हुन्छ ।

प्रत्येक वर्ष यस योजनाको पुनरावलोकन तथा समिक्षा गर्ने र आवश्यकतानुसार परिमार्जन तथा अद्यावधिक गर्नु जरुरी हुन्छ । जसले गर्दा विगतमा विपद् व्यवस्थापनमा आईपरेका समस्याका आधारमा विपद् व्यवस्थापन न्यूनीकरणका कार्यमा सहयोगी हुनेछ ।

### क) विपद्का समयमा DDMC ले ध्यान दिनुपर्ने विषयहरू

#### १) कार्यकर्ताको सुरक्षा

प्रकोपको समयमा परिचालित स्वयंसेवक तथा कर्मचारीको सुरक्षा प्रमुख विषय हो । सुरक्षाको अनुभूतिले परिचालित व्यक्तिहरूको कार्यक्षमता तथा चुस्ततामा वृद्धि ल्याउँछ । आफ्नो स्वयंसेवक तथा कर्मचारीको सुरक्षा सबै निकायका प्रमुखहरूको जिम्मेवारी हो तर सञ्जाल मार्फत परिचालित स्वयंसेवक तथा कर्मचारीको सुरक्षा गर्नु सञ्जालको आफ्नो जिम्मेवारी हो ।

#### २) पूर्व चेतावनी पद्धति

राज्य तथा जिल्लाको स्थानीय क्षमता सापेक्षिक रूपमा कम रहेको अवस्थामा पूर्व चेतावनी कठिन हुन्छ । अपितु उपलब्ध साधन स्रोतको अधिकतम् परिचालन गरी सम्भावित जोखिम कम गर्ने र मानिसलाई प्रकोपको सम्भावित जोखिमबाट बचाउनु सबैको जिम्मेवारी हो । सामान्य विषयहरूमा समयमै ध्यान दिन सके साधन स्रोतका अभावका बावजूद पनि मानिसहरूलाई सम्भावित जोखिमबाट बचाउन सकिन्छ । तसर्थ उपलब्ध स्रोत र सूचनाको अधिकतम् प्रयोग गरी संकटाभिमुख समुदायहरूलाई प्रकोपको पूर्व चेतावनी दिनु पर्दछ ।

#### ३) सुरक्षित स्थानान्तरण (Evacuation) प्रक्रिया

सम्भावित प्रकोपबाट बचाउन संकटाभिमुख समुदायलाई पर्याप्त पूर्वतयारीका साथ सुरक्षित स्थानान्तरण गर्दै सुरक्षित स्थानमा लैजानुपर्छ । सुरक्षित स्थानान्तरण जटिल कार्य भएकोले यसका सबै प्रक्रियामा सरकारको निर्णायक तहको संलग्नता हुनु पर्दछ । तसर्थ यस प्रक्रियामा सरकारलाई सहयोग गर्नु सबै मानवीय नियोगहरूको जिम्मेवारी हो । सुरक्षित स्थानान्तरण प्रक्रिया संकटाभिमुख समुदायमा व्यापक मानवीय क्षति हुने निक्यौलको अवस्थामा मात्र गरिने छ ।

#### ४) विशेष परिस्थितिका व्यक्ति तथा समुदायहरूको सुरक्षा

प्रकोप तथा विपद्को अवस्थामा विशेष परिस्थितिका व्यक्ति तथा समुदायहरू यस अन्तर्गत विशेष गरी तपशिलका व्यक्ति तथा समुदायलाई उचित सुरक्षा तथा सुरक्षित स्थानान्तरण (Evacuation) प्रक्रियामा विशेष ध्यान दिनुपर्ने तथा पहिलो प्राथमिकतामा राखिनु पर्दछ । बालबालिकाहरू, गर्भवती सुत्केरी, २ वर्ष मुनीका बालबालिका, अपांगता भएका व्यक्ति, दीर्घरोगीहरू, जेष्ठ नागरिकहरू, भौगोलिक दृष्टिकोणले जोखिममा रहेका समुदायहरू जस्तै नदि किनारामा र चुरेको फेदीमा बस्नेहरू ।

#### ५) मृत्यु संस्कार

प्रकोपको कारण, मृत्यु भएकाहरूको मृत्युपछि गरिने धार्मिक, सांस्कृतिक तथा पारम्परिक संस्कार अनुरूप आफन्तहरूको दाह संस्कार गर्न पाउने अधिकारलाई सुरक्षित गर्ने । तर कोरोना भाइरसको सन्दर्भमा भने यो कुरा लागु हुने छैन । प्रकोपको कारण मानिसहरूको आम मृत्यु भई स्थानीय समुदायले मृतकहरूको पहिचान तथा दाह संस्कार गर्न सक्ने क्षमता नभएको तथा मृतकहरू बेवारिसे अवस्थामा रहिरहँदा सामाजिक तथा वातावरणीय असर आउने अवस्थामा मात्र जिल्ला विपद् व्यवस्थापन समिति वा यस अन्तर्गतका निकाय यस कार्यमा सक्रिय हुनेछन् ।



## ६) आपतकालीन शिक्षा

शिक्षा प्राप्त गर्नु बालबालिकाको अधिकार हो । प्रकोपको कारण क्षति भएका शैक्षिक संरचना तथा पूर्वाधारहरूको पुनर्स्थापना गरी प्रभावितहरूलाई औपचारिक तथा अनौपचारिक शिक्षा लिन पाउने हकको सुनिश्चित गर्ने । प्रकोपको अवस्थामा विद्यालय र शैक्षिक वातावरणमा प्रत्यक्ष असर पर्दछ, र ती असरहरू कम गरी शिक्षालाई पूर्ववत सामान्य अवस्थामा फर्काउन सहयोग गर्नु सबै मानवीय निकायहरूको जिम्मेवारी हो । यस कार्यको नेतृत्व समन्वय अधिकारी शिक्षा इकाइले गर्नेछ ।

## ७) मनोसामाजिक परामर्श

प्रकोपको कारण घरबार, आफन्त गुमाएका तथा आकस्मिक घटनाको कारण मानसिक सन्तुलन गुमाउन पुगेका पीडितहरूलाई मानसिक, सामाजिक तथा नैतिक सहयोग मार्फत पूर्ववत सामान्य मानसिक अवस्थामा पुऱ्याउनु आवश्यक छ । प्रकोपको कारण मानसिक सन्तुलन गुमाउन पुगेका पीडितहरू र विशेष गरी १६ वर्षभन्दा मुनिका बालबालिका पहिचान गरी जोखिमको आधारमा अन्तरव्यक्ति परामर्श, सामुहिक परामर्श गरिने । चरम मानसिक आघात (Trauma) स्तरमा पुगेका बालबालिकाको हकमा मेडिकल परामर्शका लागि प्रेषित गर्न सकिनेछ ।

## ९. अनुगमन तथा प्रतिवेदन अभिलेखन

### ९.१ अनुगमन:

जिल्लामा विपद् पूर्व र विपद्का अवस्थामा मानवीय सहयोग तथा प्रतिकार्यका लागि निम्न ६ सदस्य रहेको अनुगमन मूल्यांकन समितिको व्यवस्था गरिएको छ। उक्त समितिमा सम्बन्धित निकायहरूका सम्पर्क व्यक्ति (Focal Person) रहने छन्।

१. जिल्ला प्रशासन कार्यालय DRR फोकल पर्सन	संयोजक
२. नेपाल रेडक्रस सोसाईटी	सदस्य
३. राष्ट्र संघीय निकायका प्रतिनिधि	सदस्य
४. नागरिक समाज अध्यक्ष	सदस्य
५. जिल्ला अगुवा सहयोगी संस्थाको प्रतिनिधि	सदस्य
६. जिल्ला समन्वय समिति फोकल पर्सन	सदस्य-सचिव

यस अनुगमन तथा मूल्यांकन समितिका कार्य तथा जिम्मेवारी निम्नानुसार हुनेछन्:

- यस समितिले जिल्लामा विपद् पूर्वतयारी तथा प्रतिकार्यका लागि भएको पूर्व तयारीको अवस्थाको जानकारी लिई अद्यावधिक अवस्थामा रहनेछ।
- विपद्का समयमा जिल्ला विपद् पूर्वतयारी तथा प्रतिकार्य योजना अनुरूप सम्बन्धित सरोकारवाला निकायले कार्य गरे नगरेको अनुगमन गर्नेछ।
- विपद्का समयमा सो योजना अनुरूप मानवीय सहयोगका क्षेत्रमा कार्य गर्ने निकायहरूलाई कार्यगत समन्वय समेत गर्नेछ।
- विपद्का समयमा मानवीय सहयोगमा कार्य गर्ने संस्था, निकायहरूले समितिसँग नियमित समन्वयमा रही नदोहोरिने गरी तोकिएको मापदण्ड अनुरूप कार्यगरी समय समयमा प्रतिवेदन पेश गर्नु पर्नेछ।
- अनुगमन मूल्यांकन समिति जिल्ला विपद् व्यवस्थापन समितिको उपसमितिको रूपमा कार्य गर्नेछ।

### ९.२ प्रतिवेदन तथा सञ्चार

प्रकोपबारे भरपर्दो सूचना (क्षति, सोको प्रभाव, सहयोगको आवश्यकता र उपलब्धता आदि) सरोकारवालामाभ पुऱ्याउन सके थप सहयोग जुटाउन सकिन्छ। विपद्मा सहयोग गर्नु सबै सरकारी, गैर सरकारी तथा व्यापारिक निकायहरूको साभ्ता जिम्मेवारी भएपनि सबै निकाय स्थानीयस्तरमा पुगी आफैँ सूचना संकलन गर्न नसक्दा दोस्रो तहको सूचनाको आधारमा सहयोगको निर्णय गर्दछन्। तसर्थ प्रकोपको वास्तविक सूचनालाई जिल्ला विपद् व्यवस्थापन समितिले निश्चित ढाँचामा संगठित गरी वितरण गर्नेछ।

### ९.३ संस्थागत व्यवस्था

विपद् व्यवस्थापन ऐन, २०७४ र विपद् व्यवस्थापन राष्ट्रिय रणनीति, २०६६ को प्रावधानबमोजिम विपद् व्यवस्थापनका लागि जिल्ला र स्थानीय (गा.पा., न.पा.) स्तरमा छुट्टाछुट्टै संस्थागत संरचना तयार भएको छ। प्रतिकार्य योजनाको कार्यान्वयन, अनुगमन तथा मूल्यांकन संस्थागत रूपमा गरिनेछ। यसको संयोजन जिल्लास्तरमा जिल्ला प्रशासन कार्यालय र गा.पा./न.पा.हरूमा जिल्ला समन्वय समितिको समेत सहयोग लिई सम्बन्धित गा.पा./न.पा.हरूले गर्नेछन्।

### ९.४ अभिलेखीकरण

सबै कार्यालयले विपद्का समयमा गरिएको सर्भेका आधारमा आएका तथ्यांकको लेखाजोखा आफ्नो कार्यालयमा अभिलेखीकरण गर्नुपर्नेछ, साथै आएका तथ्यांकको एकीकरण गरी वास्तविकता पहिचान गरी विवरण

अनुमोदनका लागि विभिन्न क्लस्टरले सामुहिक निर्णय गरी जिल्ला विपद् व्यवस्थापन समितिमा पेश गर्नुपर्नेछ । उक्त तथ्यांक व्यवस्थापनका लागि जिल्ला विपद् व्यवस्थापन समितिले एक जना तथ्यांक व्यवस्थापक तोकेको हुनेछ जसले जिल्लाभरी भएको क्षति तथा घटनाको विवरण अभिलेख गर्ने कार्य गर्नेछ । साथै विभिन्न क्षेत्रबाट गरिएको सहयोगको विवरणको पनि अभिलेखिकरणको व्यवस्था गरिनेछ ।

## ९.५ लैंगिक समानता तथा सामाजिक समावेशीकरण

जिल्ला विपद् व्यवस्थापन समितिले विपद् प्रतिकार्यलाई समावेशी र प्रतिकार्यका लागी गरिने सम्पूर्ण क्रियाकलापहरुमा लैंगिक तथा सामाजिक समावेशीकरणलाई उच्च महत्व दिएर प्रतिकार्यको पूर्वतयारीका गतिविधी देखि नै समावेशीकरणका लागी सबैको समान सहभागीता सुनिश्चित गरिनेछ । विशेष गरि संरक्षण विषयगत क्षेत्रलाई सशक्त र प्रभावकारी तुल्याईनेछ भने राहत वितरण तथा आवास व्यवस्थापनका कार्यहरु संचालन गर्दा महिला मैत्री तथा सामाजिक समावेशितालाई सुनिश्चितता गरिनेछ ।

## ९.६ अनुमोदन

मिति २०७९ श्रावण १ गतेका दिन जिल्ला विपद् व्यवस्थापन समितिको बैठक बसी विषयगत क्षेत्रका अगुवा र सहयोगी संस्था एवम् निकायहरुको सहभागितामा कार्यशालाको आयोजना गरी विपद् पूर्वतयारी तथा प्रतिकार्य योजना २०७९/८०स्वीकृत गरियो ।

### सन्दर्भ सामग्री

- क) विपद् व्यवस्थापन राष्ट्रिय रणनीति, २०६६,
- ख) विपद् पूर्वतयारी तथा प्रतिकार्य योजना तर्जुमा २०७४/७५,
- ग) गत विगतको विपद् पूर्व तयारी योजना तथा क्षेत्रगत आकस्मिक योजना,
- घ) जिल्लाको विपद्को इतिहास (बाढी, पहिरो, आगलागी, महामारी आदि),
- ङ) विपद् व्यवस्थापनको विगतको मुख्य सिकाइ तथा असल अभ्यास,
- च) जिल्लाको प्रकोप तथा जोखिम मूल्यांकन,
- छ) विपद् प्रभावित गा.पा., न.पा. र क्षेत्रको नक्शांकन
- ज) पूर्वानुमानमा आधारित बाढी पूर्वतयारीको लागि कार्य सञ्चालन विधि २०७४,
- झ) कोरोना भाइरस (कोभिड १९) सम्बन्धी कार्यविधि तथा निर्देशिकाहरु, २०७६ ।

## ९. पुनरावलोकन कार्यशालामा उपस्थित सहभागी विवरण: (२०७९ श्रावण १ गते)

क्र.सं.	नाम	कार्यालय	पद
१	गोपालप्रसाद आर्याल	जिल्ला प्रशासन कार्यालय	प्र.जि.अ.
२	दुर्गा दत्त बोहरा	जि.स.स.कञ्चनपुर	प्रमुख
३	भोजराज बोहरा	वेदकोट नगरपालिका	नगर प्रमुख
४	हेम राज ओझा	कृष्णपुर नगरपालिका	नगर प्रमुख
५	रण बहादुर महारा	शुक्लाफाँटा नगरपालिका	नगर प्रमुख
६	किशोर कुमार लिम्बु	दोधारा चादनी नगरपालिका	नगर प्रमुख
७	तोयप्रशाद शर्मा	पुनर्वास नगरपालिका	नगर प्रमुख
८		बेलौरी नगरपालिका	नगर प्रमुख
९	केशव विष्ट	भीमदत्त नगरपालिका	का.वा. नगर उपप्रमुख
१०	निर्मल राना	लालभाडी गाउपालिका	अध्यक्ष
११	कर्ण बहादुर चन्द	ने.क.पा. एमाले	प्रतिनिधी
१२	मिन बहादुर सिंह	नेपाली कांग्रेस	प्रतिनिधी
१३	अशोक कुमार चन्द	नेकपा समाजवादी	प्रतिनिधी
१४	लक्ष्मी मल्ल	रा.प्र.पा.	प्रतिनिधी
१५	लाल बहादुर कुवर	जनमोर्चा नेपाल	प्रतिनिधी
१६	सिता देवी नागरी	ज.स.पा.	प्रतिनिधी
१७	अशोक कुमार भण्डारी	जिल्ला प्रशासन कार्यालय	स.प्र.जि.अ.
१८	श्याम सिंह चौधरी	जिल्ला प्रहरी कार्यालय	प्र.उ.
१९	अम्मर बहादुर ऐर	शसस्त्र प्रहरी बल ३५ न.गण	स.प्र.उ.

क्र.सं.	नाम	कार्यालय	पद
२०	गोविन्द प्रशाद पाण्डे	राष्ट्रिय अनुसन्धान	अनु अ.
२१	भीष्म के.सी.	श्रीदल गुल्म	प्रमुख सेनानी
	खेम प्रशाद चौधरी	जिल्ला समन्वय समिति	जिल्ला समन्वय अधिकारी
२२	डा. अर्जुन भट्ट	महाकाली प्रादेशिक अस्पताल	मे.सु.
२३	टेकराज उप्रती	नेपाल रेडक्रस सोसाइटी	सभापती
२४	रामउदगर यादव	खानेपानी तथा ढल व्यवस्थापन	कार्यालय प्रमुख
२५	सिद्ध राज भट्ट	स्वास्थ्य कार्यालय	प्रतिनिधी
२६	कृष्णानन्द जोशी	जिल्ला प्रशासन कार्यालय	प्रशासकीय अधिकृत
२७	माधव धामी	नेपाल पत्रकार माहासंघ	अध्यक्ष
२८	नरपती भट्ट	सु.प.प्र. विपद् व्य.गुल्म	प्रहरी निरिक्षक
२९	अशोक विक्रम जैरु	NNSWA/DLSA	कार्यकारी निर्देशक
३०	भवराज रेग्मी	NEEDS, Nepal	कार्यकारी निर्देशक
३१	अन्जु भट्ट	NEEDS, Nepal	अध्यक्ष
३२	निराश्रेया खतिवडा	भीमदत्त नगरपालिका	विपद् फोकल पर्सन
३३	पदम बहादुर ठकुराठी	वेदकोट नगरपालिका	विपद् फोकल पर्सन
३४	कृष्णा भट्ट	शुक्लाफाटा नगरपालिका	विपद् फोकल पर्सन
३५	प्रेम वोक्टी	कृष्णपुर नगरपालिका	विपद् फोकल पर्सन
३६	ओमनाथ ढकाल	पुर्नवास नगरपालिका	विपद् फोकल पर्सन
३७	शुसिला लेखक	बेलौरी नगरपालिका	विपद् फोकल पर्सन
३८	रघुनाथ भट्ट	दोधाराचादनी नगरपालिका	विपद् फोकल पर्सन
३९	पुरुशोत्तम जोशी	बेलडाडी नगरपालिका	विपद् फोकल पर्सन
४०	प्रभु निधी पन्त	NNSWA/DLSA	कार्यक्रम अधिकृत
४१	गणेश सिंह ठगुन्ना	NNSWA/DLSA	कार्यक्रम अधिकृत
४२	राजकुमार सुनार	NNSWA/DLSA	कार्यक्रम संयोजक
४३	राजेन्द्र सिंह विष्ट	TV Today	पत्रकार
४४	केशव मलासी	NEEDS, Nepal	कार्यक्रम संयोजक
४५	नविन चन्द्र भट्ट	NEEDS, Nepal	कार्यक्रम संयोजक

खोज उद्धार सुरक्षा निकाय कार्य क्षेत्र:

क) नेपाल प्रहरी:

सि.नं.	कार्यालयको नाम	कार्यालय प्रमुखको नाम	कार्यालयको टि.फो.नं.	कार्यालय प्रमुखले प्रयोग गर्ने सम्पर्क नं.	
				CUG नम्बर	व्यक्तिगत नं.
१	जि.प्र.का.क.पु.	प्र.उ.श्याम सिंह चौधरी	०९९-५२१२००, ९८५८७५२२००	९८५८७३५५५५	९८५१२८११६३
२	जि.प्र.का.क.पु.	प्र.ना.उ.चक्र बहादुर शाह		९८५८७५०९१७	९८५१२८११५६
३	जि.प्र.का.क.पु.	प्र.नि.लाल बहादुर बम			९८५१२८११०५
४	जि.प्र.का.क.पु.	प्र.नि.भरत राज गिरी			९८५१२८३३३३
५	जि.प्र.का.क.पु.	प्र.नि.लोकेन्द्र सिंह ठगुन्ना			९८५८८८९८८
६	जि.प्र.का.क.पु.	प्र.नि.सिताराम बिष्ट			९८५१२८३९५१
७	व.प्र.का.म.न.	प्र.नि.प्रकाश सिंह भण्डारी	०९९-५२१२२२२	9858790413/ 9858787344	९८५८७९०३२३
८	ई.प्र.का.झलारी	प्र.नि.ज्ञानेन्द्र बहादुर सिंह	०९९-५४००९२	९८५८७९०४०९	९८५८४९००८३
९	ई.प्र.का.त्रिभुवनबस्ती	प्र.नि.नरेश राज मल्ल	०९९-५६०००२	९८५८७९००६३	९८५१२८१६५८
१०	ई.प्र.का. बेलौरी	प्र.नि.दान सिंह भण्डारी	०९९-५८०२७७	९८५८७९०४०४	९८५८७९०२९७
११	ई.प्र.का. बेलडाडी	प्र.नि.दिपक पातली	०९९-६९१३९०	९८५८७९००६४	९८५१२८२६०२
१२	ई.प्र.का. दोधारा	प्र.नि.रोशन राज पाण्डेय	०९९-४०००११	९८५८७९०४०६	९८५१२८३७००
१३	ई.प्र.का. गुलरीया	प्र.ब.ना.नि. राधाकृष्ण नाथ	०९९-४१२०९९	९८५८७९०४१०	९८४९२२७७१
१४	ई.प्र.का. रैकवार	प्र.ना.नि.उदय सिंह खडायत	९८५८७९०४११		९८४४८४०९०२
१५	ई.प्र.का.शंकरपुर	प्र.ना.नि.राम बहादुर बोहरा	९८५८७९०४१२		९८४८७३४०७
१६	ई.प्र.का.गड्डचौकी	प्र.ना.नि.बहादुर सिंह धामी	९८५८७९०४०८		९८५८७९०१००
१७	सि.प्र.चौ. ब्रह्मदेव	प्र.ब.ना.नि. प्रेम सिंह कुवर	०९९-४०२०१३	९८५८७९०४१४	९८५७०७६१३५
१८	प्र.चौ.परासन	प्र.ना.नि.राम सिंह धामी	९८५८७९०४१६		९८५८४२४७६८
१९	प्र.चौ.खड्काकेकड	प्र.ब.ना.नि.कर्ण बहादुर रौले	९८५८७९०४२१		९८४८७४७००३
२०	प्र.चौ. टेडुवा	प्र.स.नि.मोहन देव जोशी	९८५८७९०४२०		
२१	प्र.चौ. पचुई	प्र.स.नि.धन सिंह धामी	९८५८७९०४२२		९८६३४१५४४९
२२	प्र.चौ. भुडा	प्र.स.नि.अमर सिंह कार्की	९८५८७९०४५१		९८४४६९३७४७
२३	प्र.चौ. झिलमिला	प्र.स.नि. गणेश बहादुर चन्द	९८५८७९०४१९		९८४५००५७९६
२४	प्र.चौ. झोलुङ्गे	प्र.स.नि.रमेश राम दमाई	९८५८७९०४२५		९८४४९८२३००
२५	प्र.चौ. बाबाथान	प्र.स.नि.कृष्ण राज भट्ट	९८५८७९०४१८		९८४३०८१८६७
२६	प्र.चौ. जिमुवा	प्र.स.नि. पर्वत सिंह गुरु	९८५८७९०४२३		९८५८७९०१०९
२७	प्र.चौ. बागाफाँटा	प्र.स.नि.बिरेन्द्र बहादुर पुजारा	९८५८७९०४१७		९८४८८९५५९९
२८	प्र.चौ. सुडा	प्र.स.नि.महादेव पन्त	९८५८७९०४२४		९८६०६६६५५४
२९	प्र.चौ. फटैया	प्र.स.नि.लोकेन्द्र बहादुर चन्द			९८४८३५७४७२
३०	अ.प्र.पोष्ट IBRD	प्र.स.नि.राजेश कुमार चौधरी	९८५८७७७५५०		९८४३५००८५०
३१	अ.प्र.पोष्ट बाणी	प्र.स.नि.बिष्णु सिंह धामी	९८६८७९५९७६		९८६८७९६९०२
३२	अ.प्र.बिट बसपार्क	प्र.स.नि.कृष्ण बहादुर कार्की	९८६८७९६०३६		९८४८७५९२०३
३३	अ.प्र.बिट भासी	प्र.स.नि.मोहन बहादुर बिष्ट	९८६८७९५८४२		९८६६५०११८४
३४	अ.प्र.बिट सालघारी	प्र.स.नि.अशोक सिंह साउँद	९८६८७९५८२१		९८६५५७५२९०
३५	अ.प्र.बिट सुकासाल	प्र.ना.नि.श्याम सिंह महारा	९८६८७९५९९४		९८४८७३८१००
३६	अ.प्र.बिट नौलाखेत	प्र.स.नि.शेर सिंह बुडाल	९८६८७९५९६९		९८४८८२१४८६
३७	अ.प्र.बिट दैजी	प्र.ना.नि.राम प्रसाद अवस्थी	९८६८७९५९३५		९८४८६९९०९१
३८	अ.प्र.बिट बन्साह	प्र.ना.नि. राम दत्त भट्ट	९८६८७९६००५		९८४९८३०१२५
३९	अ.प्र.बिट झोलुङ्गे	प्र.स.नि.मान सिंह धामी	९८५८७८७३६३		९८४६८३५१०६
४०	अ.प्र.बिट पुष्पलालचोक	प्र.ना.नि.देव दत्त भट्ट	९८६८७९६०४१		९७४९६०११९९
४१	प्र.वित चम्फापुर	प्र.ह.दिपक राम वड	९८६८७९५९३६		९८४८७३९८१
४२	अ.प्र.बिट मझगाउँ	प्र.ह.धन बहादुर पाली			९८६३१०५६३

विपद सूचना डेस्क (जि.प्र.का. कञ्चनपुर)

सि.नं.	कार्यालयको नाम	दर्जा, नामथर	कार्यालयको टे.फो.नं.	मोबाईल नम्बर
१	जि.प्र.का.क.पु.	प्र.नि.लोकेन्द्र सिंह ठगुना (Focal Person)	०९९-५२१२००,	९८५८८८९८८
२	जि.प्र.का.क.पु.	प्र.ह.गोपाल सिंह बुढाथोकी	९८५८७५२२००	९८६८७९५९८८

जि.प्र.का.क.पु. मौजदात रहेका विपदको प्रतिकार्यमा प्रयोगमा ल्याउन सकिने उद्दार सामग्रीहरू

सि.नं.	सामानको विवरण	परिमाण	सि.नं.	सामानको विवरण	परिमाण
१	गैठीहरू	२ थान	२०	फरुवाहरू	२ थान
२	डोरी मूड्राहरू	३ थान	२१	पानी बुटहरू	२३ थान
३	बेल्चाहरू	६ थान	२२	हतौडा	४ थान
४	घन सानो	१ थान	२३	प्लाष्टिक हेलमेट	१५ थान
५	घन ठुलो	१ थान	२४	हावा भर्ने पम्पहरू	१ थान
६	स्टेचरहरू	३ थान	२५	बन्चरो	१५ थान
७	टेन्टहरू ठूलो, सानो	१/१ थान	२६	हेमर	२ थान
८	हसियाहरू	५ थान	२७	जिप टर्च	२ थान
९	आराहरू सानो	३ थान	२८	कपडाको टेन्ट	१ थान
१०	त्रिपालहरू	२थान	२९	रेन्च	२ थान
११	ट्युवहरू	५ थान	३०	छेनि	१ थान
१२	फायर स्टिडसन	१ थान	३१	कुटो	१ थान
१३	लाईफ ज्याकेटहरू	६१ थान	३२	कैची	२ थान
१४	प्रथमिक उपचार बाकस	६ थान	३३	सब्बल	३ थान
१५	गलहरू	२ थान	३४	डोरीहरू	११ थान
१६	बारुण बाल्टीहरू	१८ थान	३४	मेघा फोन	९ थान
१७	हेक्सा बिलेडहरू	२ थान	३५	लाईफ ज्याकेट	२० थान
१८	पानी बुट	२३ जोर	३६	उडकटर पेट्ल	१ थान
१९	हेक्सा बिलेडहरू	२ थान			

वडा प्रहरी कार्यालय महेन्द्रनगरमा मौजदात विपदको प्रतिकार्यमा प्रयोगमा ल्याउन सकिने उद्दार सामग्रीहरू

सि.नं.	सामानको विवरण	परिमाण	सि.नं.	सामानको विवरण	परिमाण
१	स्टेचर	१	८	ट्युब	२
२	सब्बल	१	९	बाल्टी	२
३	गैठी	२	१०	लाईफ ज्याकेट	१०
४	बेल्चा	४	११	फरुवा	२
५	डोरी	२	१२	हसिया	१
६	हतौडा	२	१३	हेक्सा ब्लेड	१
७	बालुवाका बोरा	२	१४	प्राथमिक उपचार बक्स	१
			१५	बन्चरो	२

ईलाका प्रहरी कार्यालय दोधारा चाँदनीमा मौजदात विपदको प्रतिकार्यमा प्रयोगमा ल्याउन सकिने उद्दार सामग्रीहरू

सि.नं.	सामानको विवरण	परिमाण	सि.नं.	सामानको विवरण	परिमाण
१	गैठीहरू	२ थान	११	ट्युव	७ थान
२	डोरी मूड्राहरू	१ (५० मि)	१२	आरा	१ थान
३	बेल्चाहरू	३ थान	१३	प्राथमिक उपचार बाकस	१ थान
४	फायर स्टेनसन	१ थान	१४	आल्मुनिम बाल्टी	२ थान
५	हसिया	१ थान	१५	फरुवा	२ थान
६	लाईफ ज्याकेटहरू	३० थान	१६	घैठी	२ थान

७	सम्बल	२ थान	१७	स्टेचर	१ थान
८	सेफ्टी बुट	१० जोर	१८	सेफ्टी हेल्मेट	७ थान
९	केराबिन डोरी	१ थान	१९	हाते माईक	१ थान
१०	रेनकोट	५ पिस			

**ईलाका प्रहरी कार्यालय त्रिभुवनवस्तिमा मौजदात विपद्को प्रतिकार्यमा प्रयोगमा ल्याउन सकिने उद्दार सामग्रीहरू**

सि.न	सामानको विवरण	परिमाण	सि.न.	सामानको विवरण	परिमाण
१	गैठी	१ थान	६	आल्मुनिम बाल्टी	२ थान
२	डोरी	१ थान	७	हसिया	३ थान
३	बेल्चा	२ थान	८	लाईफ ज्याकेट	१० थान
४	आरा	२ थान	९	फरुवा	१ थान
५	ट्युव	१ थान			

**ईलाका प्रहरी कार्यालय गड्डाचौकीमा मौजदात विपद्को प्रतिकार्यमा प्रयोगमा ल्याउन सकिने उद्दार सामग्रीहरू**

सि.न	सामानको विवरण	परिमाण	सि.न.	सामानको विवरण	परिमाण
१	लाईफ ज्याकेट	३ थान	५	सम्बल	१ थान
२	बेल्चा	२ थान	६	फरुवा	२ थान
३	गैठी	२ थान	७	त्रिपाल प्लाष्टिकको	३ थान
४	ट्युब	१ थान	८	टेन्ट सानो	१ थान

**ईलाका प्रहरी कार्यालय बेलौरीमा मौजदात विपद्को प्रतिकार्यमा प्रयोगमा ल्याउन सकिने उद्दार सामग्रीहरू**

सि.न	सामानको विवरण	परिमाण	सि.न.	सामानको विवरण	परिमाण
१	गैठीहरू	१ थान	७	लाईफ ज्याकेटहरू	९ थान
२	बेल्चाहरू	१ थान	८	प्राथमिक उपचार बाकस	१ थान
३	हसियाहरू	३ थान	९	गल	१ थान
४	बालुवाका बोराहरू	२ पोका	१०	आल्मुनियम बाल्टी	२ थान
५	आरा	१ थान	११	मोटो डोरी	१ थान
६	कैची	१ थान	१२	फरुवाहरू	४ थान
५	ट्युव	३ थान			

**ईलाका प्रहरी कार्यालय बेलडाँडीमा मौजदात विपद्को प्रतिकार्यमा प्रयोगमा ल्याउन सकिने उद्दार सामग्रीहरू**

सि.न	सामानको विवरण	परिमाण	सि.न.	सामानको विवरण	परिमाण
१	वारुण बाल्टी	२ थान	४	लाईफ जाकेट	१० थान
२	बेल्चा	२ थान	५	ट्युव	१ थान
३	सम्बल	१ थान	६	गैठी	१ थान

**ईलाका प्रहरी कार्यालय गुलरीयामा मौजदात विपद्को प्रतिकार्यमा प्रयोगमा ल्याउन सकिने उद्दार सामग्रीहरू**

सि.न	सामानको विवरण	परिमाण	सि.न.	सामानको विवरण	परिमाण
१	गैठी	१ थान	६	मोटो डोरी थान	१ थान
२	बेल्चाहरू	२ थान	७	बाल्टी	२ थान
३	ट्युब	१ थान	८	बन्चरो	१ थान
४	लाईफ ज्याकेट	२ थान	९	फरुवा	१ थान
५	हसिया	१ थान	१०	आल्मुनियम बाल्टी	२

ईलाका प्रहरी कार्यालय झलारीमा मौजदात विपद्को प्रतिकार्यमा प्रयोगमा ल्याउन सकिने उद्दार सामग्रीहरू

सि.न	सामानको विवरण	परिमाण	सि.न.	सामानको विवरण	परिमाण
१	गैठी	१थान	७	फरुवा	१थान
२	बेल्चाहरू	२थान	८	बन्चरो	१थान
३	ट्युवहरू	२थान	९	डोरी	१थान
४	लाईफ ज्याकटहरू	८ थान	१०	बालुका बोरा	१० थान
५	गल	१थान	११	प्रथमिक उपचार बाकस	१ थान

ई.प्र.का. रैकवार बिच्छुवामा मौजदात विपद्को प्रतिकार्यमा प्रयोगमा ल्याउन सकिने उद्दार सामग्रीहरू

सि.न	सामानको विवरण	परिमाण	सि.न.	सामानको विवरण	परिमाण
१	लाईफ ज्याकेटहरू	१ थान	४	ट्युब	२ थान
२	फरुवा	१ थान	५	गैठी	१ थान
३	बन्चरो	१ थान	६	डोरी	१ थान

सि.प्र.चौ.ब्रह्मदेवमा मौजदात विपद्को प्रतिकार्यमा प्रयोगमा ल्याउन सकिने उद्दार सामग्रीहरू

सि.न	सामानको विवरण	परिमाण	सि.न.	सामानको विवरण	परिमाण
१	लाईफ ज्याकेटहरू	५	४	साबेल	१ थान
२	फरुवा	२ थान	५	गैठी	२ थान
३	ट्युव	२ थान	६	बन्चरो	१ थान

ख) सशस्त्र प्रहरी बल नेपाल नं. ३५ गण हे.क्वा. शैलेश्वरी कञ्चनपुर

१. विपद् को समयमा तुरुन्त परिचालन गर्न तयारी अवस्थामा राखिएका स.प्र.क.हरूको विवरण :-

सि.नं.	जनशक्तिको नाम	पद	कार्यरत स्थान	सम्पर्क नं.	कै.
१.	राजेन्द्र बहादुर कुर्वर	सप्रनाउ	स.प्र.बल नेपाल नं.३५ गण हे.क्वा.शैलेश्वरी कञ्चनपुर	९८५१२५८२४१	
२.	शैलेन्द्र सिंह चैसिर	सप्रनि		९८५१२६०२१२	
३.	जयन्त डडाल	सप्रनि		९८४८४७९०९५	
४.	निरक ब.शाही	सप्रनि		९८५८०५३२१९	
५.	देबेन्द्र नाथ	सप्रनानि		९८६५८८०७७१	
६.	करन सिंह धामी	सप्रनानि		९८४८०७७११४	
७.	कमल प्रसाद जोशी	सप्रनानि		९८४८७६२९२८	
८.	हर्क सिंह कार्की	सप्रनानि		९८६५७००७६३	
९.	पुस्कर भट्ट	सप्रसनि		९८६८८४९२४०	
१०.	श्यामु राना	सप्रसनि		९८४८४४२९६९	
११.	उद्धव धानुक	सप्रसनि		९८६३०८५४९३	
१२.	धन बहादुर बोहरा	सप्रबह		९८४८७५५३२६	
१३.	केशव नाथ	का.मु.सप्रबह		९८६८५६३६८६	
१४.	रुद्र बहादुर खत्रि	सप्रह		९८६५२५७२२२	
१५.	संजय थापा	सप्रह		९८६५९४८५१९	
१६.	दिपक बहादुर बिष्ट	सप्रसह		९८४८७४५४९९	
१७.	यज्ञ राज जोशी	सप्रसह		९८०३४४७१२१	
१८.	सुरेन्द्र ब. थापा	सप्रसह	९८४८६०३३९२		



१९.	खेमलाल डगौरा	सप्रसह		९८४८५९२७७७	
२०.	सुरेन्द्र ब. थापा	सप्रसह		९८४२९४०१५१	
२१.	जगदिश चन्द	सप्रज		९८४८८८१०६१	
२२.	सुरज सिंह नेगी	सप्रज		९८४८७३५५२३	
२३.	राजु बि.क.	सप्रज		९८०५७९८९१०	
२४.	उमेश कुमार बिष्ट	सप्रज		९८४२२४१२७६	
२५.	पार्वती चौधरी	सप्रज		९८०५७९८८२३	
२६.	राकेश चन्द	सप्रज		९८६८७३७८४२	
२७.	राज कुमार राना	सप्रज		९८०४६००५९८	
२८.	सुरत चुनारा	सप्रज		९८६८८८७९२१	
२९.	लाल सिंह ठगुन्ना	सप्रज		९८४३७६७११६	
३०.	नारद बहादुर कुवँर	सप्रज		९८६८४७९९३९	
३१.	विसन दत्त जोशी	सप्रज		९८४८८७९४७२	
३२.	माधव सिंह भण्डारी	सप्रज		९८६६१०२२४८	
३३.	अशोक बिष्ट	सप्रज		९८६८४८३९७५	
३४.	जय राम साउँद	सप्रज		९८४२२३७२३३	
३५.	शुसान्त चौधरी	सप्रज		९८६३३०५५८२	
३६.	हर्क खडायत	सप्रज		९८४८७४०६४१	
३७.	राजेन्द्र बोहरा	सप्रज		९८६६१०३७८७	

## २.कञ्चनपुर जिल्लामा रहेका स.प्र.बल नेपालका कार्यालय प्रमुखहरुको विवरण

क्र.स.	युनिटको नाम	युनिट रहेको स्थानको ठेगाना		कमाण्डरको विवरण		कार्यालयको सम्पर्क नम्बर	व्यक्तिगत सम्पर्क नम्बर
		जिल्ला	गापा/नपाको नाम	दर्जा	नामथर		
	नं. ३५ गण हेक्वा शैलेश्वरी कञ्चनपुर	कञ्चनपुर	शुक्लाफाटा न.पा.५	सप्रज	अम्मर बहादुर ऐर	०९९-५४०१३३ ९८५१२७२१४१	९८५१२६०१४४
२	सुरक्षा बेश मझगाँउ	कञ्चनपुर	भिमदत्त नपा-१६	सप्रनाउ	नर बहादुर शाही	०९९-५२११०१	९८५८०५९०५५
३	बिओपि खल्लामछेडी	कञ्चनपुर	भिमदत्त नपा-९	सप्रनानि	हर्क सिंह कार्की	९८५१२७२७२६	९८६५७००७६३
४	बिओपि ब्रम्हदेब	कञ्चनपुर	भिमदत्त नपा-९	सप्रनि	निरक ब.शाही	९८५१२७२५३०	९८५८०५३२१९
५	बिओपि जिमुवा	कञ्चनपुर	भिमदत्त नपा-१०	सप्रनि	भुवन सिंह केसी	९८५१२७२७२४	९८६८७९४५१०
६	बिओपि गड्डाचौकी	कञ्चनपुर	भिमदत्त नपा-१०	सप्रनि	गणेश प्रसाद भट्ट	९८५१२७२२६५	९८५१२५९३२४
७	बिओपि बयलबन्दा	कञ्चनपुर	दोधाराचादनी नपा-१	सप्रनानि	तेज सिंह भण्डारी	-	९८४८६०१८१०
८	बिओपि भुमिराजटोल	कञ्चनपुर	दोधाराचादनी नपा-१	सप्रनि	हरी बहादुर बस्नेत	९८५१२५२७२१	९८४१३७२२६३
९	बिओपि देविस्थान	कञ्चनपुर	दोधाराचादनी नपा-६	सप्रनि	चन्द्र देव भट्ट	९८५१२७२४८३	९८४८७२१५६६
१०	बिओपि कञ्जभोज	कञ्चनपुर	दोधाराचादनी नपा-७	सप्रनानि	महेन्द्र कुमार बम	-	९८१२७४६३०९
११	बिओपि सुन्दरनगर	कञ्चनपुर	दोधाराचादनी नपा- १०	सप्रनानि	हरी गिरी	९८५१२७२७३२	९८४४१८७३५८
१२	बिओपि झिलमिला बेलडाडी	कञ्चनपुर	बेलडाँडी गापा-५	सप्रनि	योगेन्द्र भण्डारी	९८५१२७२७११	९८६८०४२९४२
१३	बिओपि भुडा	कञ्चनपुर	बेलौरी नपा-१०	सप्रनि	गोविन्द सिंह थापा	९८५१२७२७१९	९८६३६३११६४
१४	बिओपि पचुई	कञ्चनपुर	बेलौरी नपा-८	सप्रनानि	गणेश बहादुर कामी	९८५१२७२७२९	9848817487
१५	बिओपि बेलौरी	कञ्चनपुर	बेलौरी नपा-४	सप्रनि	जयन्त सिंह डडाल	९८५१२७२४८४	९८४८४७९०९५
१६	बिओपि थापाचोक	कञ्चनपुर	बेलौरी नपा-२	सप्रनि	भुपेन्द्र बहादुर पाल	९८५१२७२७१७	९८४१६३८४८८

१७	बिओपी आपताल	कञ्चनपुर	पुनर्वास नपा-४	सप्रनानि	राजेन्द्र बिष्ट	९८५१२७२७३३	९८४८२३०७४९
१८	बिओपी पुनर्वास	कञ्चनपुर	पुनर्वास नपा-६ ड गाउँ	सप्रनि	निम ब. भण्डारी	९८५१२७२५३१	९८४८०७६८१५
१९	बिओपी कंकड	कञ्चनपुर	पुनर्वास नपा-६ कंकड	सप्रनानि	अनोज नाथ योगि	९८५१२७२७३५	९८४०१०५०५१
२०	बिओपी बिचफाँटा	कञ्चनपुर	पुनर्वास नपा-९	सप्रनि	सुमन अधिकारी	९८५१२७२७१३	९८४७६७८८५६
२१	बिओपी दोधा	कञ्चनपुर	पुनर्वास नपा-१०	सप्रनि	प्रेम बहादुर ठकुल्ला	९८५१२७२७१५	९८६५६१५२४६
२२	बिओपी डोकेबजार	कञ्चनपुर	पुनर्वास नपा-११	सप्रनानि	खेम राज पन्त	९८५१२७२७३७	९८४८८६४७७१

### ३. विपद्को समयमा तुरुन्त प्रयोग गर्न सकिने विपद् उद्धार समाग्रिहरूको विवरण

सि.नं.	विपद् उद्धार समाग्रिहरूको नाम	परिमाण	कै.
१	लाईफ ज्याकेट	थान ६३	
२	छालाको पञ्जाहरू	५८ जोर	
३	स्ट्रेचर	४ थान	
४	सेप्टी हेल्मेट	८ थान	
५	गैची	७ थान	
६	बेल्या	४ थान	
७	सब्ल	१ थान	
८	थ्रोब्याग -	३ थान	
९	हसिया	५ थान	
१०	फष्ट एड बक्स	९ थान	
११	बुट	३ जोर	
१२	कटन जम्प सुट	२ थान	
१३	स्वाटर	२ थान	
१४	रेक	२ थान	
१५	रेक हुक	२ थान	

#### ग) नेपाली सेना:

क्र.सं.	यूनिटको नाम	यूनिट इन्चार्जको नाम	कार्यालय	मोबाईल नं.
१.	श्रीदल गूलम, भगतपुर	प्रमुख सेनानी भिष्म केशी	०९९५२९२४०	९८५८७८४८४६
२.				

#### घ) जिल्ला विपद् प्रतिकार्य समिति

सि.न	नामथर	निकाय	सम्पर्क नम्बर
१	देवराज ओझा	जिल्ला प्रशासन कार्यलय	९८६०८३४४७६
२	दान बहादुर पाल	जिल्ला आपतकालिन सञ्चालन केन्द्र	९८४८३९९९९
३	हरि दत्त जोशी	कृषि ज्ञान केन्द्र	९८४८७७२४७०
४	जनक बहादुर सिंह	कृषि ज्ञान केन्द्र	९८४८५८४३१३
५	वासुदेव अवस्थी	नेपाल रेडक्रस सोसाइटी	९७४९५७३४५३
६	नर बहादुर राना	नेपाल रेडक्रस सोसाइटी	९७४९५०५१३०
७	कलावती भट्ट	नेपाल रेडक्रस सोसाइटी	९८४८७३४४९७
८	गोमती भट्ट	नेपाल स्काउट	९८४८७२४२८९
९	पुष्पराज भट्ट	भीमदत्त नपा	९८४८७५०१११
१०	जनक सिंह कुँवर	स्वास्थ्य कार्यलय	९८४८७०१५७९

११	सिद्धराज भट्ट	स्वास्थ्य कार्यलय	९८४८५८४०७३
१२	प्रभु निधि पन्त	NNSWA	९८४८७२१५४७
१३	राजकुमार सुनार	NNSWA	९८४८७५९३२८
१४	ईश्वर उपाध्याय	NEEDS Nepal	९८४८८१९६९५
१५	बाशुदेव नेपाल	श्रीदल गुल्म	९८४५५१४७७९
१६	शिवदत्त भट्ट	श्रीदल गुल्म	९८४९९९८६०१
१७	जगत सिंह थापा	स.प्र.वल क गुल्म मझगाउ	९८४४१३६३५७
१८	राकेश चन्द	स.प्र.वल क गुल्म मझगाउ	९८६८७३७८४२
१९	लोकेन्द्र सिंह ठगुन्ना	जिल्ला प्रहरी कार्यालय	९८५८४८८९८८
२०	हेमराज भट्ट	पुर्वाधार विकास कार्यालय	९८४८६१७५६९
२१	राम बहादुर थापा	संघिय खानेपानि तथा ढल व्यवस्थापन आयोजना	९८४८८३७९००
२२	महेश्वरी जोशी	जिल्ला समन्वय समिति	९८४८७६४३९०

ड) जिल्लास्थित Master Trainer (MT) हरूको नाम, निकाय तथा सम्पर्क नम्बर

सि.न	नाम	निकाय	सम्पर्क नम्बर	कैफियत
१	खिमानन्द पाठक	अख्तियार दुरुपयोग अनुसन्धान आयोग	९८४८७४७६०५	सेवा निवृत्त
२	सिद्धराज पन्त	भीमदत्त नगरपालिकाको कार्यालय	९८४८७३९७९४	
३	मोहन बहादुर चन्द	जिल्ला कृषि विकास कार्यालय	९८४८७२७०७८	सेवा निवृत्त
४	बिनोद बिक्रम जैरु	NNSWA	९८५८७५०२०६	
५	उमा चौधरी	NNSWA	०९९५२२९८२	

च) नेपाल रेडक्रस सोसाइटी उपशाखाहरूको विवरण

क्र.सं.	ने.रे.सो उपशाखाहरू	सम्पर्क व्यक्ति/अधिकारी	मोबाइलनम्बर
१	नेरेसो. पूनर्वास उपशाखा	युवराज सुयल	९८४८७७४५६३
२	नेरेसो दोधारा उपशाखा	श्री राजेन्द्र मल्ल	९८०६४९३५९२
३	नेरेसो रैकवारकलुवापुर उपशाखा	श्री सुभाषपन्त	९८६८८९७०५२
४	नेरेसो बाइसेबिचुवाउपशाखा	श्री बालकृष्ण घिमिरे	९८४८४५९७८९
५	नेरेसो बाणी उपशाखा	श्री सुरेन्द्र वम	९८४८७२९४२६
६	नेरेसो सिद्धनाथउपशाखा	श्री ओम प्रकाश जोशी	९७६९५०४३८९
७	नेरेसो भिलिमिलीउपशाखा	श्री डम्बर सिंह बिष्ट	९८६८७४७०९५
८	नेरेसो सुडा उपशाखा	श्री भरत रोकाया	९८५८७५९२३३
९	नेरेसो बेलौरी उपशाखा	श्री विष्णु तिवारी	९८४८८२०६०८

१०	नेरेसो महाकालीउपशाखा	श्री परसुरामपन्त	९८४८७९०४६६
११	नेरेसो चाँदनीउपशाखा	श्री जितबहादुर जि.सी.	९८०६४४२०६३
१२	नेरेसो त्रिपुरा उपशाखा	श्री धोके राना	९७४९५२१३६८
१३	नेरेसो भलारी उपशाखा	श्री लोक राज जोशी	९८११६२२०३८
१४	नेरेसो महेन्द्रनगर उपशाखा	श्री लालमणी पाण्डे	९८५८७५०६४४
१५	नेरेसो बेदकोट उपशाखा	राजेन्द्र प्रसाद पाण्डेय	९८४८७२७५३०

छ) बाढी प्रभावित समुदायका सामुदायिकविपद् व्यवस्थापन समितिको विवरण

क्र.स	समितिको नाम	नगरपालिका गा.पा	समुदाय	सदस्य संख्या	अध्यक्ष को नाम	सम्पर्क नम्बर	उपलब्ध सामाग्रिहरु	आकाष्मिक कोष
१	चेतना सामुदायिक विपद् व्यवस्थापन समिति	लालभाडी गाँउपालिका	सिकलपट्टि	११	कृसन राना	९८०५७६७७१४	खोज उद्धार सामाग्रिहरु वितरण	२१७,०००
२	जननिवन सामुदायिक विपदव्य वस्थापन समिति	लालभाडी गाँउपालिका	अग्लीपट्टि	९	सोभा राना	९८०५७७५१३५	खोज उद्धार सामाग्रिहरु वितरण	३६,०००
३	दोदा सामुदायिकविपद् व्यवस्थापन समिति	लालभाडी गाँउपालिका	विचपट्टि	११	भृग्गु प्रसाद राना	९८०९४७८१५०	खोज उद्धार सामाग्रिहरु वितरण	२५,०००
४	त्रिशक्ती सामुदायिक विपद् व्यवस्थापन समिति	लालभाडी गाँउपालिका	बल्मी	११	हरि नारायण राना	९८१०६१८९१७	खोज उद्धार सामाग्रिहरु वितरण	२०,०००
५	स्वतन्त्र सामुदायिक विपदव्यवस्थापन समिति	लालभाडी गाँउपालिका	पर्सिया	९	रामसिह राना	९८१२७६०६८८	खोज उद्धार सामाग्रिहरु वितरण	३२,०००
६	इटाहा सामुदायिक विपदव्यवस्थापन समिति	शुक्लाफाटा नगरपालिका	तिल्की	१३	बालशुक्रिब राना	९८०९४१८९४५	खोज उद्धार सामाग्रिहरु वितरण	९५,०००
७	दुर्गा सामुदायिक विपदव्यवस्थापन समिति	शुक्लाफाटा नगरपालिका	दुवाहा	११	मनिराम चौधरी	९८०६४६८०६०	खोज उद्धार सामाग्रिहरु वितरण	४४,०००
८	नबन्योती सामुदायिक विपदव्यवस्थापन समिति	शुक्लाफाटा नगरपालिका	दमलपट्टि	११	लोकराज भट्ट	९८०५७८०१४२	खोज उद्धार सामाग्रिहरु वितरण	१२,०००
९	शुनबरा सामुदायिक विपदव्यवस्थापन समिति	शुक्लाफाटा नगरपालिका	ढकनिया	१३	कमल चौधरी	९८०५७५८०४२	खोज उद्धार सामाग्रिहरु वितरण	१७,०००
१०	हलदुघाट सामुदायिक विपद् व्यवस्थापन समिति	शुक्लाफाटा नगरपालिका	पिपलाडी	७	चेत राज चौधरी	९८१०६८२२८१	खोज उद्धार सामाग्रिहरु वितरण	२५,०००
११	जिवनज्योती सामुदायिक विपद् व्यवस्थापन समिति	शुक्लाफाटा नगरपालिका	जेनापुर	१२	लक्ष्मन चौधरी	९८०६४५०८०८	खोज उद्धार सामाग्रिहरु वितरण	१५६,०००
१२	कालिका सामुदायिक विपद् व्यवस्थापन समिति	कृष्णपुर नगरपालिका	बनहर	११	धनसिहधामी	९८११६५६९५३	खोज उद्धार सामाग्रिहरु वितरण	२०,०००
१३	पशुपति सामुदायिक विपद् व्यवस्थापन समिति	कृष्णपुर नगरपालिका	सत्यालफाटा	११	करन चन्द	९८६४६२४८३३	खोज उद्धार सामाग्रिहरु वितरण	२८,०००
१४	कोशेलि सामुदायिक विपद् व्यवस्थापन समिति	कृष्णपुर नगरपालिका	बेलकुन्डी	९	कृष्ण व चौधरी	९८००६८९४९२	खोज उद्धार सामाग्रिहरु वितरण	१७,०००
१५	सृजनशिल सामुदायिक विपद् व्यवस्थापन समिति	कृष्णपुर नगरपालिका	कटान	१३	गंगा राम चौधरी	९८१२७७३५३७	खोज उद्धार सामाग्रिहरु वितरण	१७३,०००
१६	लालभाडि सामुदायिक विपद् व्यवस्थापन समिति	लालभाडी गाउपालिका ४	चन्दापुर	११	अनु चौधरी	९८१०६००५३८	खोज उद्धार सामाग्रिहरु वितरण	

१७	कञ्चन सामुदायिक विपद व्यवस्थापन समिति	लालभाडी गाउपालिका ४	खल्लाजाइ	९	दर्शन राना	९८१८२३९४४८	खोज उद्धार सामाग्रिहरु वितरण	
१८	पचपकडिया सामुदायिक विपद व्यवस्थापन समिति	लालभाडी गाउपालिका ३	नन्दगाउ	९	सन्धु रानाउपाध्यक्ष	९८१०६३५१४५	खोज उद्धार सामाग्रिहरु वितरण	
१९	कञ्ज सामुदायिक विपद व्यवस्थापन समिति,	लालभाडि गाउपालिका ३	कञ्ज	९	खुशि राम राना	९८०६४५३९९८	खोज उद्धार सामाग्रिहरु वितरण	
२०	वैजनाथ सामुदायिक विपद व्यवस्थापन समिति,	शुक्लाफाटा न.पा. २	लक्ष्मीपुर	७	हरि दत्त भट्ट	९८०६४७४६५२	खोज उद्धार सामाग्रिहरु वितरण	
२१	सिद्धनाथ सामुदायिक विपद व्यवस्थापन समिति,	शुक्लाफाटा न.पा ११	कलुवापुर	११	पवेन्द्र हमाल	९८४८७२९३२५	खोज उद्धार सामाग्रिहरु वितरण	
२२	जनजागरण सामुदायिक विपद व्यवस्थापन समिति	कृष्णपुर न.पा. ३	वडवैका टोल	९	आशाराम वडायक	९८१२७४२७७०	खोज उद्धार सामाग्रिहरु वितरण	
२३	हरियाली सामुदायिक विपद व्यवस्थापन स.	लालभाडि गापा १	विनवारी	९	मोतिलाल राना	9809481535	असार महिना भित्र वितरण गर्ने योजना रहेको	११,०००
२४	उदयपुर सामुदायिक विपद व्यवस्थापन स.	बेलौरी न.पा. ५	उदयपुर	११	गंगाराम राना	9812774545	असार महिना भित्र वितरण गर्ने योजना रहेका	५,०००
२५	जिवनउपयोगि सामुदायिक विपद व्यवस्थापन स.	बेलौरी न.पा. ५	सुदर्शनपुर	९	प्रकाश चौधरी	9825668668	असार महिना भित्र वितरण गर्ने योजना रहेका	६,०००
२६	भकुण्डा सामुदायिक विपद व्यवस्थापन स.	पुनर्वास न.पा. १	भकुण्डा राना टोल	७	नारायण प्रसाद राना	9806484452	असार महिना भित्र वितरण गर्ने योजना रहेका	५०,०००
२७	गणेश सामुदायिक विपद व्यवस्थापन स.	पुनर्वास न.पा. १	गणेश वस्ती	११	जन्तराम राना	9812792329	असार महिना भित्र वितरण गर्ने योजना रहेका	३५,०००
२८	रातो ताल सामुदायिक विपद व्यवस्थापन स.	पुनर्वास न.पा. ५	रातो ताल	११	सिताराम खडका	9806458345	असार महिना भित्र वितरण गर्ने योजना रहेका	८,४७०
२९	भिमसेसन सामुदायिक विपद व्यवस्थापन स.	पुनर्वास न.पा. ५	सिमरी	११	तिर्थ राज राना	9812702547	असार महिना भित्र वितरण गर्ने योजना रहेका	९,६००
३०	उदरी सामुदायिक विपद व्यवस्थापन स.	पुनर्वास न.पा. ५	उदरी	११	रमेश राना	9806404826	असार महिना भित्र वितरण गर्ने योजना रहेका	२८,६००
३१	शिवसक्ति सामुदायिक विपद व्य. स.	पुनर्वास न.पा. ७	परासन राना टोल	११	दयाराम राना	9806479743	असार महिना भित्र वितरण गर्ने योजना रहेका	२९,०००
३२	सिता वस्ती सामुदायिक विपद व्यवस्थापन स.	पुनर्वास न.पा. ९	सितावस्ती	११	पदम परियार	9812791555	असार महिना भित्र वितरण गर्ने योजना रहेका	४१,०००
३३	श्रीलंका सामुदायिक विपद व्यवस्थापन समिति	भीमदत्तनगरपालिका १० श्रीलंका	श्रीलंका	११	गोमतीकार्कि	९८१०७६०९८९	खोज उद्धार सामाग्रिहरु वितरण	७९,५६८.००
३३	सन्तनगर खल्ला सामुदायिक विपद	भीमदत्तनगरपालिका	खल्ला	११	अञ्जली देवीबोहरा	९९७६७६१०७५३	खोज उद्धार सामाग्रिहरु	७२,८५०.००

	व्यवस्थापन समिति	९ खल्ला					वितरण	
३४.	लालीगुरास सामुदायिक विपद व्यवस्थापन समिति	भीमदत्तनगरपालिका ९ टुडीखेल	टुडीखेल	११	नरेश वि.सी.	९८४८८१४४४७	खोज उद्धार सामाग्रिहरु वितरण	६९,३००.००
३५	भीमकण्ड सामुदायिक विपद व्यवस्थापन समिति	भीमदत्तनगरपालिका ९ मुसेटी	मुसेटी	१०	खिमसिंह साउद	९१९९९३६९२५४९७	खोज उद्धार सामाग्रिहरु वितरण	६६,३८४.००
३६	स्याउलेबजार सामुदायिक विपद व्यवस्थापन समिति	महाकालीनगरपालिका १स्याउले बजार	स्याउले बजार	११	तारा प्रसाद भट्ट	९८४८७९७१४८	खोज उद्धार सामाग्रिहरु वितरण	६८,३४५.००
३७	मालिका सामुदायिक विपद व्यवस्थापन समिति	महाकालीनगरपालिका ४ मालिका टोल	मालिका टोल	११	पुष्पासिंह	९८०५७५२४८९	खोज उद्धार सामाग्रिहरु वितरण	८२,९७७.००
३८	शान्तीटोल सामुदायिक विपद व्यवस्थापन समिति	महाकालीनगरपालिका ६ शान्तीटोल	शान्तीटोल	११	गणेश ब. मगर	९८०६४३२९४८	खोज उद्धार सामाग्रिहरु वितरण	८३,६८२.००
३९	प्रगति सामुदायिक विपद व्यवस्थापन समिति	महाकालीनगरपालिका ९ ढकनाघाट	ढकनाघाट	११	कमला देवीचदारा	९८०४०६३८१	खोज उद्धार सामाग्रिहरु वितरण	८५,९४५.००
४०	महाकाली सामुदायिक विपद व्यवस्थापन समिति	महाकालीनगरपालिका १० बैधीफाटा	बैधीफाटा	११	विस्नाशाही	९८६५९९९०४	खोज उद्धार सामाग्रिहरु वितरण	९४,६३५.००
४१	कृतियाकवर सामुदायिक विपद व्यवस्थापन समिति	महाकालीनगरपालिका १० कृतियाकवर	कृतियाकवर	११	टेक ब. सुनार	९८०९४३६४२९	खोज उद्धार सामाग्रिहरु वितरण	५२,६५२.००
४२	श्रीलंका सामुदायिक विपद व्यवस्थापन समिति	भीमदत्तनगरपालिका- १०	श्रीलंका	११	गोमतीकार्कि	९८१०७६०९८९	खोज उद्धार सामाग्रिहरु वितरण	

### प्राथमिकउपचार कार्यादल हरुको विवरण

क्र.सं.	नगरपालिकागा.पा	समुदाय	सदस्य संख्या	संयोजक को नाम	सम्पर्क नम्बर	उपलब्ध सामाग्रिहरु
१	लालभाडी गाँउपालिका	सिकलपट्टि	२	यशोदा राना	९८२४६१९१७२	प्राथमिक उपचार वाकस
२	लालभाडी गाँउपालिका	अग्लीपट्टि	२	गंगा राना	९८०६४५०८०८	प्राथमिक उपचार वाकस
३	लालभाडी गाँउपालिका	विचपट्टि	३	मिना राना	९८०६४६४७९१	प्राथमिक उपचार वाकस
४	लालभाडी गाँउपालिका	बल्मी	३	लक्ष्मी राना	९८१२७०९४४७	प्राथमिक उपचार वाकस
५	लालभाडी गाँउपालिका	पर्सिया	३	महेश्वरी राना	९८१२७८१३२५	प्राथमिक उपचार वाकस
६	शुक्लाफाटा नगरपालिका	तिल्की	२	विम्ला राना	९८०४६४१२८०	प्राथमिक उपचार वाकस
७	शुक्लाफाटा नगरपालिका	दुवाहा	२	मयामति चौधरी	९८१०६५६७४८	प्राथमिक उपचार वाकस
८	शुक्लाफाटा नगरपालिका	दमलपट्टि	३	रमेश ऐर	९८०९४६२६३२	प्राथमिक उपचार वाकस

९	शुक्लाफाटा नगरपालिका	ढकनिया	२	लक्ष्मी विष्ट	९८०६४१२६०९	प्राथमिक उपचार वाकस
१०	शुक्लाफाटा नगरपालिका	पिपलाडी	२	सिता चौधरी	९८१२७१४९२५	प्राथमिक उपचार वाकस
११	शुक्लाफाटा नगरपालिका	जेनापुर	२	विस्ना चौधरी	९८०५७९९९९८	प्राथमिक उपचार वाकस
१२	कृष्णपुर नगरपालिका	बनहर	३	नविनचन्द्र राना	९८०६४४०८२९	प्राथमिक उपचार वाकस
१३	कृष्णपुर नगरपालिका	सत्यालफाटा	३	मिनाचन्द्र	९८१०६३६७५५	प्राथमिक उपचार वाकस
१४	कृष्णपुर नगरपालिका	बेलकुन्डी	३	लखनि राना	९८०६४०३४१९	प्राथमिक उपचार वाकस
१५	कृष्णपुर नगरपालिका	कटान	३	माया चौधरी	९८१२७७३५३७	प्राथमिक उपचार वाकस
१६	लालभाडी गाउँपालिका ४	चन्द्रापुर	२	धनानाथ	९८०५७६६०६७	प्राथमिक उपचार वाकस
१७	लालभाडी गाउँपालिका ४	खल्लाजाइ	२	पार्वति राना	९८०६४२५०२६	प्राथमिक उपचार वाकस
१८	लालभाडी गाउँपालिका ३	नन्दगाउँ	३	सुनिता वडायक	९८०५७६७३९८	प्राथमिक उपचार वाकस
१९	लालभाडी गाउँपालिका ३	कञ्ज	३	अनारकलि वडायक	९८०९४४४५२५	प्राथमिक उपचार वाकस
२०	शुक्लाफाटा न.पा. २	लक्ष्मीपुर	२	भागरथीशाहु	९८१५६२४८६३	प्राथमिक उपचार वाकस
२१	शुक्लाफाटा न.पा ११	कलुवापुर	२	वृक्षा राना	९८१२७१८३८८	प्राथमिक उपचार वाकस
२२	कृष्णपुर न.पा. ३	वडवैका टोल	२	मानमति राना	९८६५९९६६३५	प्राथमिक उपचार वाकस
२३	भीमदत्तनगरपालिका- ९	खल्ला	५	प्रमाश व. पाल	९९८६६८८७२९४	प्राथमिक उपचार वाकस
२४	भीमदत्तनगरपालिका-९	टुडीखेल	५	विजयासिजाली		प्राथमिक उपचार वाकस
२५	भीमदत्तनगरपालिका- ९	मुसेटी	५	राम ब. अधिकारी	९९९६२७७९९९७२	प्राथमिक उपचार वाकस
२६	महाकालीनगरपालिका- १	स्याउले बजार	५	ममतापुजारा	९८०९४८५५०४	प्राथमिक उपचार वाकस
२७	महाकालीनगरपालिका-४	मालिका टोल	५	तेज व. धामी	९८०९४२२२९१	प्राथमिक उपचार वाकस
२८	महाकालीनगरपालिका-६	शान्तीटोल	५	सजना सुनार	९८१२७४७१९६	प्राथमिक उपचार वाकस
२९	महाकालीनगरपालिका-९	ढकनाघाट	५	पदमा रावत	९८०९४२२३५२	प्राथमिक उपचार वाकस
३०	महाकालीनगरपालिका-१०	बैधीफाटा	५	धनसरी बूढा	९८०९४०६९९७	प्राथमिक उपचार वाकस
३१	महाकालीनगरपालिका-१०	कुतियाकवर	५	सन्त व. सुनार	९८०६४३६४२९	प्राथमिक उपचार वाकस
३२	भीमदत्तनगरपालिका- १०	श्रीलंका	५	प्रेम सिंह कार्कि	९८१०७०६३९३	प्राथमिक उपचार वाकस



## खोज तथा उद्धार कार्यलदहरुको विवरण

क्र.स	नगरपालिकागा.पा	समुदाय	सदस्य संख्या	संयोजक का नाम	सम्पर्क नम्बर	उपलब्ध सामाग्रिहरु
१	लालभाडी गाँउपालिका	सिकलपट्टि	४	लालवहादुर राना	९८१०२५८६४६	खोजउद्धार सामाग्रिहरु
२	लालभाडी गाँउपालिका	अग्लीपट्टि	४	नरेश राना	९८१२७७३८३१	खोजउद्धार सामाग्रिहरु
३	लालभाडी गाँउपालिका	विचपट्टि	५	रामचन्द्र राना	९८१२७०४००४	खोजउद्धार सामाग्रिहरु
४	लालभाडी गाँउपालिका	बल्मी	५	छटक वहादुर चौधरी	९८११८५५५३६	खोजउद्धार सामाग्रिहरु
५	लालभाडी गाँउपालिका	पर्सिया	५	किरण राना	९८१२७३०१७१	खोजउद्धार सामाग्रिहरु
६	शुक्लाफाटा नगरपालिका	तिल्की	५	जगत वहादुर राना	९८१२६८०६९३	खोजउद्धार सामाग्रिहरु
७	शुक्लाफाटा नगरपालिका	दुवाहा	४	मनिराम राना	९८०६४६८०६०	खोजउद्धार सामाग्रिहरु
८	शुक्लाफाटा नगरपालिका	दमलपट्टि	५	जित व राना	९८१२७८३५११	खोजउद्धार सामाग्रिहरु
९	शुक्लाफाटा नगरपालिका	ढकनिया	५	ममिता पनेरु	९८४०५२७३३८	खोजउद्धार सामाग्रिहरु
१०	शुक्लाफाटा नगरपालिका	पिपलाडी	५	नरेश चौधरी	९८०४६०४९५५	खोजउद्धार सामाग्रिहरु
११	शुक्लाफाटा नगरपालिका	जेनापुर	५	सागर चौधरी	९८१०६०५४५९%	खोजउद्धार सामाग्रिहरु
१२	कृष्णपुर नगरपालिका	बनहर	४	सन्दीप राना	९८२३६८१३०४	खोजउद्धार सामाग्रिहरु
१३	कृष्णपुर नगरपालिका	सत्यालफाटा	४	रोसन राना	९८०६४७८२५७	खोजउद्धार सामाग्रिहरु
१४	कृष्णपुर नगरपालिका	बेलकुन्डी	५	चन्द्रलाल चौधरी	९८२४६३८५७५	खोजउद्धार सामाग्रिहरु
१५	कृष्णपुर नगरपालिका	कटान	५	रामलाल चौधरी	९८०९४२८८७१	खोजउद्धार सामाग्रिहरु
१६	लालभाडी गाउपालिका ४	चन्द्रापुर	५	राजा राना	९८१०६१९४१६	खोजउद्धार सामाग्रिहरु
१७	लालभाडी गाउपालिका ४	खल्लाजाइ	५	मोले राना	९८१०६३७१९०	खोजउद्धार सामाग्रिहरु
१८	लालभाडी गाउपालिका ३	नन्दगाउ	५	सर्व सिंह राना	९८०६४९६९५०	खोजउद्धार सामाग्रिहरु
१९	लालभाडि गाउपालिका ३	कञ्ज	५	गयादिन राना	९८०६४०६९९०	खोजउद्धार सामाग्रिहरु
२०	शुक्लाफाटा न.पा. २	लक्ष्मीपुर	५	कालुराम डंगौरा	९८०९४७९७५८	खोजउद्धार सामाग्रिहरु
२१	शुक्लाफाटा न.पा ११	कलुवापुर	५	मान व. राना	९८२४८१९१४५	खोजउद्धार सामाग्रिहरु
२२	कृष्णपुर न.पा. ३	वडवैका टोल	५	उद्धन राना	९८०६४८२५५५	खोजउद्धार सामाग्रिहरु
२३	भीमदत्तनगरपालिका- १०	श्रीलका	५	नैन सार्कि	९८१२७६११५८	खोजउद्धार सामाग्रिहरु
२४	भीमदत्तनगरपालिका- ९	खल्ला	५	रुप सिंह पाली	९१९६२७१२२७९८	खोजउद्धार सामाग्रिहरु
२५	भीमदत्तनगरपालिका-९	टुडीखेल	५	राकेश टमाटा	९१७८३९५७५५२०	खोजउद्धार सामाग्रिहरु

२६	भीमदत्तनगरपालिका- ९	मुसेटी	५	कालु चन्द	९१७६६९८४१४८९	खोजउद्धार सामाग्रिहरु
२७	दोधाराचाँदनी नगरपािका - १	स्याउले बजार	५	अमृता सार्कि	९८१०६४६२७८	खोजउद्धार सामाग्रिहरु
२८	दोधाराचाँदनी नगरपािका -४	मालिका टोल	५	शान्तिशाही	९८०६४७३४२६	खोजउद्धार सामाग्रिहरु
२९	दोधाराचाँदनी नगरपािका -६	शान्तीटोल	५	विक्रमगुरुङ्ग	९८०६४१%०१७४	खोजउद्धार सामाग्रिहरु
३०	दोधाराचाँदनी नगरपािका -९	ढकनाघाट	५	प्रगतरु रावत	९८०६४५७०६०	खोजउद्धार सामाग्रिहरु
३१	दोधाराचाँदनी नगरपािका -१०	बैधीफाटा	५	धन व सार्कि	९८९४०९५९७	खोजउद्धार सामाग्रिहरु
३२	दोधाराचाँदनी नगरपािका -१०	कुतियाकवर	५	बविता खडका	९८०६४७९१६२	खोजउद्धार सामाग्रिहरु

### पुर्व सुचना कार्यदल

क्र.स	नगरपालिकागा.पा	समुदाय	सदस्य संख्या	संयोजक को नाम	सम्पर्क नम्बर	उपलब्ध सामाग्रिहरु
१	लालभाडी गाँउपालिका	सिकलपट्टि	२	जोसब राना	९८०६४५२२३२	हाते साइरन र हाते माइक
२	लालभाडी गाँउपालिका	अग्लीपट्टि	२	भ्केली राना	९८०४६३०४८०	हाते साइरन र हाते माइक
३	लालभाडी गाँउपालिका	विचपट्टि	२	शकरं शत्री	९८१२७९३६५५	हाते साइरन र हाते माइक
४	लालभाडी गाँउपालिका	बल्मी	२	पवित्रा राना	९८०९४७६६६८	हाते साइरन र हाते माइक
५	लालभाडी गाँउपालिका	पर्सिया	२	मोहन राना	९८०९४९२७१९	हाते साइरन र हाते माइक
६	शुक्लाफाटा नगरपालिका	तिल्की	२	मंगल प्रसादचौधरी	९८०६४९९८५५	हाते साइरन र हाते माइक
७	शुक्लाफाटा नगरपालिका	दुवाहा	२	ओम प्रसाल राना	९८०६४१२१७७	हाते साइरन र हाते माइक
८	शुक्लाफाटा नगरपालिका	दमलपट्टि	२	हेमलाल चौधरी	९८०९४८२०५८	हाते साइरन र हाते माइक
९	शुक्लाफाटा नगरपालिका	ढकनिया	२	यज्ञ राज पनेरु	९८४८७२५१०४	हाते साइरन र हाते माइक
१०	शुक्लाफाटा नगरपालिका	पिपलाडि	२	कलावती चौधरी	९९८०६५२०७३	हाते साइरन र हाते माइक
११	शुक्लाफाटा नगरपालिका	जोनापुर	२	टिकु रामदहित डंगौरा	९८०९४१३८११	हाते साइरन र हाते माइक
१२	कृष्णपुर नगरपालिका	कटान	३	सिताराम चौधरी	९८०६४६०७७१	हाते साइरन र हाते माइक
१३	कृष्णपुर नगरपालिका	वनरा	२	कृष्णा राना	९८०६४४०८२९	हाते साइरन र हाते माइक
१४	कृष्णपुर नगरपालिका	वेलकुण्डि	२	पल्टा खुना	९८०५७८९३८३	हाते साइरन र हाते माइक
१५	कृष्णपुर नगरपालिका	सत्यालफाटा	२	सावित्रिधामी	९८१४९३६९१०	हाते साइरन र हाते माइक
१६	लालभाडी गाउपालिका ४	चन्दापुर	२	रामचन्द्र राना	९८०५७६६०६७	हाते साइरन र हाते माइक
१७	लालभाडी गाउपालिका ४	खल्लाजाइ	२	जित व राना	९८०५७९३१४१	हाते साइरन र हाते माइक

१८	लालभाडी गाउपालिका ३	नन्दगाउ	२	अमर सिंह राना	९८००६४१३५४	हाते साइरन र हाते माइक
१९	लालभाडि गाउपालिका ३	कञ्ज	२	हरी किसन राना	९८०६४३७७२७	हाते साइरन र हाते माइक
२०	शुक्लाफाटा न.पा. २	लक्ष्मीपुर	२	सविता चौधरी	९८११६१२४९०	हाते साइरन र हाते माइक
२१	शुक्लाफाटा न.पा ११	कलुवापुर	२	शान्ति सार्कि	९८४८८११०२६	हाते साइरन र हाते माइक
२२	कृष्णपुर न.पा. ३	वडवैका टोल	२	करिस्मा राना	९८०४६५१४९५	हाते साइरन र हाते माइक
२३	भीमदत्तनगरपालिका- १०	श्रीलंका	५	रति सार्कि	९८१०७२१४४४	हाते साइरन र हाते माइक
२४	भीमदत्तनगरपालिका- ९	खल्ला	५	प्रेमा सार्कि	०९१८३९२८७३५१४	हाते साइरन र हाते माइक
२५	भीमदत्तनगरपालिका-९	टुडीखेल	५	विसन सिंह खत्री	९१९७१५८५८०२	हाते साइरन र हाते माइक
२६	भीमदत्तनगरपालिका- ९	मुसेटी	५	महेश भारती	९१८६५०३३४०८४	हाते साइरन र हाते माइक
२७	दोधाराचाँदनी नगरपािका -१	स्याउले बजार	५	खेम राज पैतोला	९८०६४१२७१३	हाते साइरन र हाते माइक
२८	दोधाराचाँदनी नगरपािका -४	मालिका टोल	५	पारस सिंह	९८१०७७७३१५	हाते साइरन र हाते माइक
२९	दोधाराचाँदनी नगरपािका -६	शान्तीटोल	५	विनोद चौधरी	९८१२७७६३०९	हाते साइरन र हाते माइक
३०	दोधाराचाँदनी नगरपािका -९	ढकनाघाट	५	शान्ता देवि सुनार	९८१०६८१११६	हाते साइरन र हाते माइक
३१	दोधाराचाँदनी नगरपािका -१०	बैधीफाटा	५	गंगाशाही		हाते साइरन र हाते माइक
३२	दोधाराचाँदनी नगरपािका -१०	कुतियाकवर	५	श्याम सुनार	९८०३३४५८३३	हाते साइरन र हाते माइक

वर्षा मापनकर्ता हरुको सम्पर्क नम्बरहरु

कञ्चनपुर जिल्ला बाढी पूर्व सूचना प्रणाली (सूचना संयन्त्र)

सूचना संकलन केन्द्र:

जलतथामौसम विज्ञान विभागमहाकाली बेसिन फिल्ड  
कार्यालय अत्तरिया  
नं.०९९५५०६२२, मो. ९८५२०३४७४९

जिल्लाआपतकालीनकार्य सञ्चालन केन्द्र:

जिल्लाप्रशासनकार्यालय, कञ्चनपुर  
सम्पर्क नं. ०९९५२५२४५

सि.नं.	नदि/खोला	स्थान	नामथर	सम्पर्क नम्बर	बैकल्पिकनम्बर
1	महाकाली	दार्चुला (दत्तु)	कृष्णसिहनगारी	9749524851	
2		डडेल्धुरा (परिगाँउ)	तारादत्तजोशी	9847619752	9841282928
3	मछेली (दोदा)	सोत्यास (कोल्मोडा)	उदयबडैला	9868793456	9811604858
4		बेलकुण्डी	पल्टाखुना	9865843054	9805789383
5		मछेलीपुल	शकरदत्तजोशी	9848627174	9805759469
6		तिल्की	जयबहादुरराना	9801378472	9805757878
7		कञ्ज	हरीकिशनराना	9806437727	9865945201
8		पुनर्वास	लालपशादशर्मा	9805770351	9749019825
9		रातोताल	लालबहादुरबोगटी	9810676418	
10		कटान	धनुदेविचौधरी	9815697482	9806481181
11		सुनबरनदि	झलारीपुल	आशिकासिंह	9868728412
12	आन्द्रजाला		रामप्रसादराना	9810676965	
13	स्यालिनदि	स्यालीपुल (अर्जुनी)	गायत्रीमिश्रा	9862472267	-
14		दैजी	लोकेन्द्रबोहरा	9848705022	9806489711
15		बागफाँटा	दशरथचौधरी	9809486826	-
16		बेल्डाडी	चन्द्राशाहु	9809423189	9812720237
17		प्रहरी हवलदार	श्री हरिष बहादुर सिंह	९८४८०७९९६७	099-525245
18		कार्यालय प्रमुख	गोविन्दभ्वाँ	9852034741	091-550622

**अनुसूची २**  
**गा.पा./न.पा.स्तरीय सम्भावित जोखिम क्षेत्रहरू र पहिचान गरिएका आश्रयस्थलहरू**

गा.पा./न.पा.	वडा	सम्भावित जोखिम क्षेत्रहरू	जोखिममा परेकाहरूको लागि सुरक्षित स्थानहरू (आश्रयस्थल)
१. दोधारा चादनी न.पा.	७	कञ्जभोज, बाबाथान र मुसिकोटे टापु	राष्ट्रिय नि.मा.वि, कञ्जभोज, लक्ष्मी उ.मा.वि, बाबाथान
	६	पत्थरनाला, जनकल्याण सामुदायिक वन	लक्ष्मी उ.मा.वि, बाबाथान र भानु क्याम्पस
	६	गुरुङ्ग टोल, बादी टोल	कमलशा प्रा.वि. नयां गाउँ र भानु क्याम्पस
	७	जंगलाठ, संसारीमाई सामुदायिक वन	पूर्णागिरी प्रा.वि., जंगलाठ
	८	जर्घा टोल, धामी टोल, गौरी टोल, सुन्दरनगर, टिपीन टोल (बासघाडी)	जनज्योती नि.मा.वि., देउरालीघाट, भैरव प्रा.वि. सुन्दरनगर
	९	सिर्जना प्रा.वि. क्षेत्र (ढकनाघाट) र दानु टोल	सिर्जना प्रा.वि., ढकनाघाट
	९	महाकाली किनार (ढकनाघाट), माता टोल	अम्बिका मा.वि. आम्भोज र नवयुग प्रा.वि. ढकनाघाट
	१०	शान्ति टोल, गिरी टोल, १८ नं. पिल्लर निशानी टोल, ट्वालट्वाले टोल	अम्बिका मा.वि. आम्भोज र नवयुग प्रा.वि. ढकनाघाट
	१०	कुतियाकवर, वैतिफांट, सुर्खेती टोल (महाकाली र जोगबुहा नदी दोभान), महाकाली टोल (प्रधान टोल)	ओमकार प्रा.वि. आम्भोज (वैतीफांट नजिक) र अमम्बिका मा.वि. आम्भोज
२. दोधारा चादनी न.पा.	३	पूर्णागिरी, नयांबस्ती, बडवाल टोल, भैरव टोल	पूर्णागिरी मन्दिर नजिक, श्री गणेश प्रावि भवन नजिक
	२	पटराघाडी, जामुनघाडी	जमुना प्रावि भवन, शंकर निमावि भवन
	२	मायापुरी	मायापुरी सा.ब.उ.स.कार्यालय
	१	स्याउले बजार	पशुपति प्रावि भवन
	४	भोलुगे पुल	मालिका प्रावि भवन
	५	ईन्द्रवन नजिक	महामाया प्रावि नजिक
३. पुनर्वास साविक कालिका	१	दशरथ बस्ती सिन्डी ११६ परिवार जोखिममा	अरनी प्रावि
	२	दशरथ बस्ती १७२ परिवार	अरनी प्रावि
	६	अंशुवर्मा बस्ती १५४ परिवार	मलिका प्रावि
	७	अमरैया र पुरैना २१८	एशवर्य प्रावि
	८	पुरैना र शिवबस्ती २०७	रामबुद्ध मा.वि.
	९	गणेश बस्ती २५७	सरस्वती प्रावि ढक्का
४. बेलडाडी	१-३	बेलडाडी गा.पा.को वडा नं. १ देखि ३ सम्म चौधर नदीको बाढीबाट क्षति हुन बैवाहा, खैरीघाट, चौवन्नी, रतनपुर ढकनीया	बेलडाडी गा.पा. वडा नं. २, ३ र ४ को बिचमा पर्ने करीब ७२ विगाहमा फैलिएको ग्रिनबेल्ट सुरक्षित स्थल रहेको ।
		वडा नं. ५ भरनाखोलाले तीव्र रुपमा जमीन कटान गरी रहने (कटानको समस्या भएकोले बाधको निर्माण गर्नुपर्ने )	अव्यवस्थित शाखा नहर र ढल निकासको अभावले गर्दा बस्तीहरू डुबानमा पर्ने गरेको (चौधर नदीलाई पुरानै ठाउँमा फर्काउने)
		अव्यवस्थित शाखा नहर र ढल निकासको अभावले गर्दा बस्तीहरू डुबानमा पर्ने गरेको (चौधर नदीलाई पुरानै ठाउँमा फर्काउने)	नहरको किनारा स्वास्थ्य चौकी
	३-५	इमलीया, भिलमिला, राधापुर का वासिन्दा डुबानमा पर्ने भएको	बेलडाडी गा.पा.को कालीकिच क्षेत्रमा नहर डील, चौवन्नी बजार
	२	वर्षातको पानीले डुबान हुने गरेको	निकासको व्यवस्था हुनु पर्ने
६. शुक्लाफाँटा न.पा.	६-१०	सिमलफाटा, कसरौल, जुडा, जेल, शान्तिपुर, टोटी, फुलेली, सिसैया, अमरपुर, पारीफाटा, कलुवापुर, लालबनिया, भलारी बजार	वैजनाथ मा.वि., कसरौल ३ कोठा भवानी प्रा.वि., जुडा २ कोठा कृष्ण नि.मा.वि., सिमलफाटा ३ कोठा

गा.पा./न.पा.	वडा	सम्भावित जोखिम क्षेत्रहरू	जोखिममा परेकाहरूको लागि सुरक्षित स्थानहरू (आश्रयस्थल)
			धर्म जनता मा.वि., स्टेसनपुर ३ कोठा असीग्राम मा.वि., सिसैया ३ कोठा कृष्ण उच्च मा.वि., भलारी ४ कोठा त्रिमूर्ति प्रा.वि., टोटी २ कोठा जनभावना प्रा.वि., नौखरी ३ कोठा सरस्वती मा.वि., अमरपुर ३ कोठा भीम आदर्श प्रा.वि., कलुवापुर ३ कोठा
७.कृष्णपुर न.पा.		वडा नं. ३: सिकलपट्टी, पर्सीया, चाददेउ, तिलकपट्टी, दुवाहा, कालागौडी, बसन्तपुर, भुली (१७२ विस्थापित परिवार),बडबैका घाट,	श्री नन्द मा.वि., देखतभुली श्री वैजनाथ नि.मा.वि.,डाडा जाई
८. शुक्लाफाँटा न.पा.		वडा नं. १२, डाडा जाई, आन्धाजाला शिविर, दमलपट्टी, र वडा नं. ४ जाई मुक्त कमैया शिविर	
९.बेलौरी न.पा.	५	उदयपुर, रामनगर, सुदर्शनपुर र स्यालीकिनार टोल	जननमूना नि. मा. वि. रामनगर
	४	भकुण्डा	बागेश्वरी नि.मा. वि. बन्तरिया
	६	खोप्यापुरा	कृष्ण नि.मा.वि.
	६	स्याली टोल	गणेश नि.मा.वि गणेशपुर
	७	खप्पीकिनार बस्ती, स्याली टोली	
	६	बैसाखा, भुराकोट टोल	दुर्गा प्रा. वि. भुराकोट
१०.साविक लक्ष्मीपुर	२	टेडुवा बस्ती १२६	जन सेवा प्रा.वि. टेडुवा
	२	बैजु बस्ती ५०	जन सेवा प्रा.वि. टेडुवा
	२	चारघरुवा ५७	वि.पी. स्मृती प्रा.वि.
	२	कटान २८	वि.पी. स्मृती प्रा.वि.
	१	मोतीपुर ५९	गौरीशंकर प्रा.वि.
	१	गोकूलपुर ९०	गा.वि.स. भवन र लक्ष्मी उ.मा.वि. भवन
	१	खैरानी रानीपुर, दिनापुर १४ बिघा, देहरादुन १४८	जनप्रिय प्रा.वि. दिनापुर
	२	खोप्यापुर, मोतीपुर ५०	गा.वि.स. भवन
११.लालभाडी गा.पा.	२	कञ्ज, कसवा	लालभाडी जंगल किनार
	३	नन्दगाउँ	लालभाडी जंगल किनार
	३-४	डुगा र पर्सिया	जननमूना नि.मा.वि. र रामनगर,श्रीपुर आसपासको जंगल क्षेत्र
१२. वेदकोट		राजमार्गदेखि हजारासम्म कन्कट्टी नदी किनारा महूलिया टोल सुडा २ हजारादेखि बसन्तपुर वा. नं २ सीमानासम्म कन्कट्टी नदी किनारा बसन्तपुर, हजारा टोल सुडा ९	घटाल उ.मा.वि. भवन
		हजारादेखि बसन्तपुर वा. नं २ सीमानासम्म कन्कट्टी नदी किनारा बसन्तपुर, हजारा टोल सुडा १०	घटाल उ.मा.वि. भवन
		सुडा बसन्तपुर सिमानादेखि सुडा, क्षेत्रीय तालिम केन्द्र पश्चिम हुदै भि.न.पा जोडने पक्की पुलदेखि दक्षिण सुडा सीमानासम्म सुडा ७ सुन्दरपुर ३५	उदयदेव मा.वि. भवन
		महेन्द्रराजमार्गदेखि दक्षिण हरपाल हुदै नयाँगाउँ आरक्षसम्म चौधर नदी किनारा हरपाल र नयाँगाउँ टोल सुडाको सीमानासम्म सुडा ७ सुन्दरपुर २३	नवदुर्गा नि.मा.वि. भवन सुडा र साभा गोदाम घर सुडा ६
		महेन्द्रराजमार्गदेखि दक्षिण हरपाल हुदै नयाँगाउँ आरक्षसम्म	जनता नि.मा.वि. भवन

गा.पा./न.पा.	वडा	सम्भावित जोखिम क्षेत्रहरू	जोखिममा परेकाहरूको लागि सुरक्षित स्थानहरू (आश्रयस्थल)
		चौधर नदी किनारा हरपाल र नयाँगाउँ टोल सुडा ४८	
		गाउजी त्रिसूले मुसेपानी चूनेपालनीदेखि गाउजी मुसेपानी नदी किनारा क्षेत्र गाउजी चौखुट्टी घुर्सुवासम्म सुडा	सिद्धनाथ नि.मा.वि. भवन
		मुसेपानी र घुर्सुवा नदी किनारा क्षेत्र मुसेपानी घुर्सुवा टोल सुडा	वैजनाथ कक.मा.वि. भवन
		गैलनदी किनारा क्षेत्र सुडाँढ गैलनदी टोल १४	वैजनाथ मा.वि. भवन
		सार्कीपार्की बैतोडा, धरमपुर पोलखरि, बगुन, चम्पापुर, बसन्तथला, जडेपानी, रडाह, पिपलथला	नजिक रहेका विद्यालयहरू, घटाल मन्दिर क्षेत्र आदि
१२ साविक पराशन	८	खल्लापारी, बउडरी, सालघारी, गौडी र विचफाटा ३९३	राष्ट्रिय मा.वि., विचफाँटा वडा ६ बाट ८ मा भर्ने भिरालो नजिक जंगलमा, जिवन शक्ति प्रा.वि. र सिताबस्ती
	७	खल्लापारी, विचफाँटा, धनसिंगा र खड्डा ४२८	राष्ट्रियमा.वि., विचफाँटा वडा ६बाट ८ मा भर्ने भिरालो नजिक जंगलमा, जिवन शक्ति प्रा.वि. र सिताबस्ती
	२	पराशन १८९	राष्ट्रिय प्रा.वि. पराशन
	५	सिताबस्ती २००	राष्ट्रिय प्रा.वि. पराशन
	६	सिताबस्ती १५०	राष्ट्रिय प्रा.वि. पराशन
	९	मोतिया, खड्डाकंकड २०५	राष्ट्रिय प्रा.वि. पराशन
१३ पुनर्बास	१	बिनापारी १९०	दुर्गा प्रा.वि. बिनापारी
	२	विचवा ११०	नबोदय प्रा.वि.
	३	खल्ला विचवा ८७	शारदा नि.मा.वि.
	४	नौरंगा १७२	शारदा नि.मा.वि.
	५	विकास बस्ती १४९	अलंकार प्रा.वि.
	९	अमरबस्ती, रामजानक टोल र चौकी डांडा १४९	अमर सामुदायिक बन, समिति
१४ कृष्णपुर	१	दोमिल्ला ५०० परिवार	राष्ट्रिय उ.मा.वि.
	२	वनरा मुक्त कमैया शिविर, भेटघाट फाँट, गुनयाला फाँट वखलफाँटा	उदय मा.वि वंक
	२	खल्लागोठ वाणी मुक्तकमैया शिविर गडविजला १२०० परिवार	सरस्वती मा.वि वाणी
	४	बेलकुण्डी शिविर ४०० परिवार	लालभाडी जंगल
	४	दया अमरपुर मुक्त कमैया शिविर ५००परिवार	श्री कृष्ण उच्च मा.वि.
	८	तुलुतुले टोल मौरीफाँटा ४०० परिवार	सरस्वती मा.वि. मौरीफाँटा
	६	सुकुमवासी खल्ला टोल ३०० परिवार	सयपत्रि नि.मा.वि. पटेला पटी
१५ पुनर्बास	६	सिमरी १६३	चन्द्र बाल प्रावि
	८	रातोताल ३१	गौरीशंकर मा.वि
१६ बेलौरी	१०	वण्डाजाला ७५ घरपरिवा	भगवानपुर मा.वि. भुडा
	८	सबै वडा २०० परिवार	वडा न.९ बन समितिको खल्ला चौर
१७ बेलौरी	५	उदयपुर, रामनगर, शुदर्शनपुरी स्याली किनार टोल	जन नमुना निमावि राम नगर
	५	भकुण्डा	बागेश्वरी नि.मा.वि. वनतरिया
	६	खोप्यापुरा	कृष्ण नि.मा.वि. रिछाह
	६	स्याली टोल	गणेश नि.मा.वि गणेशपुर
	७	खपटी किनारा बस्ती स्याली टोल	गणेश नि.मा.वि गणेशपुर
	६	बैसाखा भुराकोट टोल	दुर्गा प्रा.वि. भुराकोट
१८ कृष्णपुर	७-९	कटानवाट सम्भावित ८५ परिवार	शान्ति नि.मा.वि., राष्ट्रिय मा.वि., विणा

गा.पा./न.पा.	वडा	सम्भावित जोखिम क्षेत्रहरू	जोखिममा परेकाहरूको लागि सुरक्षित स्थानहरू (आश्रयस्थल)
			मा.वि
१९ शुक्लाफाँटा न.पा.	१-४	आसापुर, जोनापुर, ढकनीया, वैशाख शिविर	श्री सिद्ध वैजनाथ मा.वि.बन्साहा,श्री कालिका मा.वि.असैना
२०. भीमदत्त नगरपालिका	११-१३	भुजेला, ऐरी, ओदाली, बडैपुर, पिपरैयामा नदी कटान, डुवान ४५० परिवार विस्थापित	<ul style="list-style-type: none"> <li>• श्री जनता प्रा.वि.भुजेला</li> <li>• श्री पूर्णा उ.मा.वि.ऐरी</li> <li>• श्री भागरथी प्रा.वि.ओदाली</li> <li>• श्री वि.पि.प्रा.वि.</li> <li>• श्री सिद्धनाथ मा.वि.बडैपुर</li> </ul>
	८-१०	खल्ला, मछेटी, श्रीलंका, मटैनामा नदी कटान, पटान, डुवान २०० परिवार विस्थापित	<ul style="list-style-type: none"> <li>• श्री सिद्धनाथ उ.मा.वि.जिमुवा</li> </ul>
	२,१५, १८,१९	उल्टाखाम, निम्बुखेडा, खैरभट्टी, गोबरैया, बागफाँटामा नदी कटान, डुवान	<ul style="list-style-type: none"> <li>• श्री सरस्वती उ.मा.वि.उल्टाखाम</li> <li>• श्री लक्ष्मी उ.मा.वि.बागफाटा</li> <li>• बजारक्षेत्र</li> <li>• श्री पञ्चकृत प्रा.वि.बागफाटा</li> <li>• श्री लक्ष्मी मा.वि.खैरभट्टी, श्री शिवज्ञानेश्वर नि.मा.वि.भगतपुर</li> <li>• श्री सिद्धनाथ बहुमुखि क्याम्पस</li> <li>• श्री मदनस्मृति प्रा.वि.सालघारी</li> </ul>



अनुसूची ३

जिल्लास्थित सुरक्षा निकायहरु, संघ संस्थाहरुसाग रहेका बन्दोबस्ती/खोज तथा उद्धार सामग्रीको विवरण

जिल्ला आपतकालिन संचालन केन्द्र कन्चनपुर महेन्द्रनगर(Deoc) मा मौज्जात रहेका विपत उद्धारका सामग्रीहरु

सि.न.	सामानको नाम	संख्या	सि.न.	सामानको नाम	संख्या
१	Rescue Rebbber boat set	२ थान	२८	डोरी भर्याड	२थान
२	Paddles Boat	५थान	२९	कट्टा	२ बण्डल
३	Hand pump	३थान	३०	फलामे बाल्टी	१०थान
४	Rescue Throw Bag	५थान	३१	लाईफ जाकेट	५६थान
५	Back board Long	१थान	३२	रेस्क्यु भेस्ट	२५थान
६	Carabineer	५थान	३३	आगो निभुनेस्टिक	१०थान
७	Patrol Chain Saw	१थान	३४	तौलिया	३थान
८	Rope	३ Roll	३५	जुटको डोरी	७रोल
९	FireBlanket	४थान	३६	साइड ब्याग	८थान
१०	Light petrol pump	४थान	३७	बन्चरो	२थान
११	Aluminum Ldder	४थान	३८	छाता	२थान
१२	Fire suit Set	४थान	३९	म्याट्रेस	१६थान
१३	Rescue Helmet	४थान	४०	गमबुट	१२थान
१४	Rescue Life jacket	१०थान	४१	श्रो ब्याग	८थान
१५	मेघा फोन	९थान	४२	चार्जि टर्च	४थान
१६	स्टेटिक डोरी	६थान	४३	पन्जा	४जोर
१७	प्रा.उपचार झोला	१०थान	४४	हेड लाइट	७थान
१८	स्टेचर	११थान	४५	त्रिपाल ठुलो	३थान
१९	बेलचा	१०थान	४६	त्रिपाल सानो	४थान
२०	गैटी	५थान	४७	क्यारा बिनर	३९थान
२१	खन्ति	९थान	४८	प्लास्टिक डोरी	२रोल
२२	वायर कटर	३थान	४९	अग्नि नियनात्रण ड्रेस	१०थान
२३	अग्नि नियनात्रण सिलिन्डर	१५थान	५०	पेट्रोल चैन सः	१थान
२४	आईरन पिक(पिकेट)	३थान	५१	हाते साइरन	२थान
२५	हेल्मेट	२३थान	५२	डुङ्गा	१थान
२६	ट्युब	२२थान	५३	टर्च लाइट	५थान
२७	पम्प	३थान	५४	सब्ल	२थान

श्रीदलगुल्म भगतपुरमा रहेका उद्धार सामग्रीहरुको विवरण

सि.नं.	विपद् उद्धार सामग्रीको नाम	जम्मा	सि.नं.	विपद् उद्धार सामग्रीको नाम	जम्मा
१	RUBBER TUBE 24" RING WAY	५	१२	हेल्मेट	१०
२	WATER PROOF LIFE JACKET	३१	१३	स्टेचर	१
३	क्याराविना	२४	१४	ट्युवठूलो	४
४	स्टेचर	३	१५	ट्युव सानो	४
५	च्याप्लिङ्ग डोरी	२००	१६	हावाफर्ने पम्प	२
६	रेस्क्यु स्टोप हर्नेस	१	१७	त्रिपाल	२
७	गाडीको रबर ट्युव	३	१८	फोकस लाईट	३
८	नाईलन डोरी	३००	१९	अग्निनियन्त्रक	१
९	श्रो ब्याग	४	२०	प्लाष्टिक ड्रम	२
१०	प्राथमिकउपचार ब्याग	२	२१	काठकाटने मेशिन	१
११	पिक (गैटी)	२	२२	OBM (Boat नभएको मेसिन मात्र रहेको)	१

**सु.प.प्रदेश प्रहरी बिपद ब्यवस्थापन गुल्म मा मौज्जात रहेका बिपद उद्धार सामग्रीहरु**

सि.नं.	सामानको नाम	ईकाई	सि.नं.	सामानको नाम	ईकाई
१	आरा (ठुलो)	२ थान	३७	Rotary Hembar	1 Pec
२	गैठी	४ थान	३८	Circular Saw	1 Pec
३	बेल्चा	१० थान	३९	Cone Alone	1 Pec
४	सब्बल	२ थान	४०	Ladder	2 Pec
५	हेम्बर ठुलो	४ थान	४१	स्टेचर	३ थान
६	फरुवा	९ थान	४२	Scene Tape (120m)	१ थान
७	हसिया (ठुलो)	५ थान	४३	Fire Blanket	2 Pec
८	फलाम काट्ने कैची	२ थान	४४	Eye Protection Glass for Swimming	9 Pec
९	Harness (Ascender)	2 Pec	४५	Line Rope	1 Pec
१०	पानि बुट	५ जोर	४६	Auto Lock Crabineer	2 Pec
११	बन्चरो	५ थान	४७	Tape Sling Tubular	2 Pec
१२	Death Body Bag	3 Pec	४८	Big Pully	2 pec
१३	हतौडा	३ थान	४९	फायर ग्लोब्स	८ जोर
१४	टर्च लाईट	५ थान	५०	फायर ग्लास	८ थान
१५	Video/Still Camera	1 Pec	५१	फायर हेल्मेट	८ थान
१६	Blood Pressure Cuff	2 Pec	५२	फायर लाईट	८ थान
१७	Penlight ( for pupils)	1 Pec	५३	फायर बुट	८ जोर
१८	लाईफ ज्याकेट	३७ थान	५४	मल्टी ग्लास डिटेक्टर	१ सेट
१९	Gloves	14 Pec	५५	ब्रिथिड एप्रोस्ट बि सेट	१ सेट
२०	Glasses (Eye Protector)	10 Pec	५६	फायर फाईटीङ बिथ	८ थान
२१	Mega Phone	2 Pec	५७	आरा	३ थान
२२	Carry Bag	2 Pec	५८	रवर ट्युव	५ थान
२३	Wedge Throw Bag	3 pec	५९	Bowline	1 Pec
२४	Ring Life Buy	1 pec	६०	Ring life buoys (Rescue Buoy)	2 Pec
२५	PFD Life Jacket	1 pec	६१	फिगर अफ ८ क्याराबिनार	२ थान
२६	River Knife	3 pec	६२	नाईलन डोरी	१ थान
२७	Harness	2 pec	६३	फायर फाईटीङ सुर्ट	८ जोर
२८	First Aid Kit Box	2 pec	६४	सब्बल	१० थान
२९	लाईन डोरी	१ थान	६५	घन	६ थान
३०	काँटी निकाल्य क्रोबार	७ थान	६६	छिना	३ थान
३१	कम्मरमा बाध्ने झोला	४ थान	६७	घैठी	१० थान
३२	म्याट्रेस हरीयो	१० थान	६८	रफवे संग सम्बन्धीत सामाग्री	१ सेट
३३	ईमेर्जेन्सी लाईट	१ थान	६९	सेप्टी हेल्मेट	५ थान
३४	टर्च लाईट	४ थान	७०	भन्याड	१ थान
३५	टेन्ट	२ थान	७१	स्टेचर	
३६	Fire Extinguisher (efillable ABC) 4kg	5 Pec	७२	Chain Saw with Chain 24	1 Pec

**NNSWA कञ्चनपुरमा रहेका उद्धार तथा बन्दोबस्तीका सामानहरू**

S.No.	Item Description	Unit	Stock in NNSWA-warehouse	Remarks
<b>STOCK ONE</b>				
1	SRBB kit (4P)	kit	3	
2	SRBB kit (6P)	kit	2	2 without Kitchen set.
3	Tent (45M2)	set	1	
4	Tent (72M2)	set	1	4 boxes
9	Hygiene Kit (MSF Donated)	kit	17	
10	PTOOSAW 50H	pce	6	
11	PTOOSHOVEL 1H	pce	28	
12	Sledge Hammer (1250g)	pce	1	
13	Shelter Kit	pce	7	
14	Hygiene Kit (Bucket)	pce	32	incomplete kits
15	Kitchen Kit	pce	4	
16	Plastic Jerrycan	pce	30	purchased locally
17	Plastic Bucket	pce	36	1 broken,purchased locally
<b>STOCK TWO</b>				
1	Axilliary Crutches Large	pairs	7	
2	Axilliary CrutchesMedium	pairs	15	
3	Axilliary Crutches Small	pairs	7	
4	Elbow Crutches Large	pairs	5	
5	Elbow CrutchesMedium	pairs	10	
6	Elbow Crutches Small	pairs	5	
7	Walker(Almunium) Folding	Pce	30	without wheel
8	Walker(Almunium) Folding	Pce	20	with wheel
9	Wheel Chairs Large	Pce	8	
10	Wheel ChairsMedium	Pce	20	
11	Wheel Chairs Small	pce	8	
12	Rolator Walker - Universal Large	pce	2	
13	Rolator Walker - UniversalMedium	pce	4	
14	Rolator Walker - Universal Small	pce	2	
15	Monopad	pce	100	
16	Tripod	pce	60	
17	Quardripod	pce	40	
18	Tarpauline & Rope in Pack	Packs	100	
19	FoamMattress with Alum Foil	Sheets	200	
20	Life Jacket	Pcs	12	
21	HandMike	Pcs	10	
22	Boot	Pair	10	
23	Hygenic kit	packs	100	

NNSWA स्थापित सामुदायिक विपद् व्यवस्थापन समिति बेलौरीमा रहेका सामग्रीहरूको विवरण

Sn	Particular	QTY
1	Handmick	11
2	Helmate	45
3	Emergency light	11
4	Dori	1100metter
5	tube	22
6	Belcha	22
7	jerican	55
8	witchle	45
9	First Aid	11
10	Life jacket	45
11	material store Box	11

NEEDS कञ्चनपुरमा रहेका उद्धार तथा बन्दोबस्तीका सामानहरू

S.N.	Item Description	Unit	Stock in NEEDS Nepal warehouse
1	Hygiene Kits	Pkt	100
2	Mobile Toilet Pan	Set	14
3	Water Plastic bucket andMug with soap tray	Nos	200
4	Tarpauline (Tirpal)	Nos	50
5	Rope, Savel and life jacket	Pcs	10/10
6	SettingMat	Pcs	50

NRCS कञ्चनपुरमा रहेका उद्धार तथा बन्दोबस्तीका सामानहरू

क्र.सं.	मौज्दात गैर खाद्य सामग्री	कैफियत
१	१०० थान NFRI KIT	१०० थान आवश्यक पर्दा नेरेसो केन्द्रीयकार्यालय साग माग गर्न सकिने ।
२	खोजउद्धार सामाग्रीहरू	लाइफ जाकेट ३० थान, हेलमेट ३० थान, स्टेचर ४ थान, हाते साइरन २ थान, हाते माइक २ थान, गमवुट १० थान, त्रिपाल १०० थान
२	२००० थानNFRI KIT	२००० थान क्षेत्रिय गादाममा भण्डारण रहेको र थप आवश्यक पर्दा नेरेसो केन्द्रीय कार्यालय वाट उपलब्धहुने ।
३	खोजउद्धार सामाग्रीहरू लाइफजाकेट	लाइफजाकेट ३० थान, हेलमेट ३० थान, स्टेचर ४ थान, हाते साइरन २ थान, हाते माइक २ थान, गमवुट १० थान, त्रिपाल १०० थान
४	NDRT-KIT 10सेट	खोज उद्धारमा प्रयोग गरिने अतिआवश्यक सामाग्रीहरूको प्याकेज

भीमदत्त नगरपालिकामा रहेका विपद् प्रतिकार्य सामग्रीहरूको विवरण

सि.नं.	सामानको नाम	परिमाण	सि.नं.	सामानको नाम	परिमाण
१	Half jacket	१२	१५	Crowbar	४
२	Safety Helmets	१२	१६	Rescue Rope	४
३	Raincoat	१२	१७	Hack Saw	२
४	Safety Boots	१२	१८	First aid Kit bag	४

सि.नं.	सामानको नाम	परिमाण	सि.नं.	सामानको नाम	परिमाण
५	Working Gloves	१२	१९	Life jacket	२
६	Head Lamp	१२	२०	Hazard tape	१२
७	Whistle	१२	२१	Safety vest	३
८	Backpack	१२	२२	Fire extinguisher	२
९	Megaphone	२	२३	safety Goggle	३
१०	Hammer	३	२४	Triangular bandages	१२
११	Wire cutter	३	२५	Rubber tube	५०
१२	Pick	२	२६	Stretcher	६
१३	Shovel	४	२७	Steel Bucket	३
१४	Pry bar	४			

शुक्लाफाँटा नगरपालिका खोज उद्धारका लागि मौज्जात रहेका बन्दोबस्ती तथा अन्य सामग्रीको विवरण

क्र.सं.	सामग्रीको विवरण	संख्या
१.	साईरन	१ थान
२.	स्टेचर	१ थान
३.	लाईभ जाकेट	२ थान
४.	डोरी	१ थान
५.	टयुव	१ थान

बेलौरी नगरपालिकामा रहेका खोज उद्धारका लागि मौज्जात रहेका बन्दोबस्ती तथा अन्य सामग्रीको विवरण

क्र.सं.	सामग्रीको विवरण	संख्या
१.	स्टेचर	२० थान
२.	लाईभ सेभिग जाकेट	३० थान
३	अग्नी प्रतिरोधक ज्याकेट	२ थान
४	रस्सी / दोहोर्याउने डोरी	२० मिटर
५	कालाब्रिया लक	१० थान
६	पाल	२० थान
७	तिरपाल	१५ थान
८	रबर ट्यूब बृताकार	२५ थान
९	काट्ने चिमटा	१५ थान
१०	ब्यवसायिक चैन आरा	२ थान
११	हाते आरा	१२ थान
१२	पहिलो सहायता बक्स	१५ थान
१३	मेगा लाइट	१० पिस
१४	मेगाफोन सामान्य पाइल	५ पिस
१५	सुरक्षा हेलमेट प्लास्टिक	४५ थान
१६	पन्जा	२५ थान

१७	आगो नभिउने ड्राई पाउडर	११ थान
१८	सीढी	१ थान
१९	शिखर कुल्हाडी	१० थान
२०	कुदाल	१० थान
२१	क्रोबार	१० थान
२२	सामान्य बेल्चा	१० थान
२३	बाल्टी	१० थान
२४	डेल आइ ३ लेपटप	१ थान
२५	पेनटोप प्रिन्टर	१ थान
२६	प्रोजेक्टर	१ थान
२७	अफिस टेबल	१ थान
२८	स्टिल दराज	१ थान
२९	स्टिल रयाग	१ थान
३०	कारपेट जुट	१ थान
३१	रिभल्विङ्ग चियर	१ थान
३२	प्लाष्टिक कुर्सी	१० थान
३३	ट्वाइट बोर्ड	१ थान

दोधारा चाँदनी नगरपालिकामा रहेका खोज उद्धारका लागि मौज्जात रहेका

क्र.सं.	सामग्रीको विवरण	संख्या
१.	हेल्मेट	१२ थान
२.	लाईभ सेभिग जाकेट	२२ थान
३	रेनकोट	१२ थान
४	सेप्टी बुट १२	१२ थान
५	मेगा फोन	२ थान
६	हेमर	३ थान
७	तार कटर	३ थान

पुनर्बास नगरपालिकामा रहेका खोज उद्धार सामग्रीहरूको विवरण

सि.नं.	सामानको नाम	परिमाण	सि.नं.	सामानको नाम	परिमाण
१	बेल्चा	१२	९	हेल्मेट	२३
२	गैटी	१२	१०	मेगा फोन	५
३	लाइफ ज्याकेट	१९	११	टर्च लाइट	७
४	स्टेचर	७	१२	ट्युव	१४
५	डोरी	७ रोल	१३	सब्वल	७
६	कोदालो	१२	१४	बाल्टी	१४
७	बन्चरो	७	१५	बुट जुता जोर	२३
८	हसिया	१२	१६	रेन कोट जोर	२३

लालझडी गाउँपालिकामा रहेका खोज, उद्धार तथा बन्दोबस्तीका सामग्रीको विवरण

सि.न	सामाग्रीको नाम	परिमाण	सि.न	सामाग्रीको नाम	परिमाण
१	साईरन	२	१५	हाते आरा	१३
२	त्रिपाल	१६	१६	पहिलो सहायता बक्स	१५
३	फायर गन	२	१७	स्ट्रेचर	२०
४	लाईफ जाकेट	३०	१८	मेगा लाईट खोज प्रकार	१०
५	हेल्मेट	५०	१९	मेगा सामान्य पाइल	५
६	स्ट्रेचर	१	२०	पन्जा	५
७	हाते माईक	२	२१	आगो निभाउने ड्राई पाउडर	२५
८	रबर उद्धार बचाव डुंगा ८- १० जना क्षमता भएको	१	२२	सिडि	१
९	रसी डोर्याउने डोरी	२०	२३	सिखर कुल्हाडी बन्चरो	१०
१०	कालाविर्या लकcalabria	१०	२४	कुदाल	१०
११	पाल	२०	२५	क्रोबार	१०
१२	रबर ट्युव बृताकार	२५	२६	सामान्य बेल्ला	१०
१३	काटने चिम्टा	१५	२७	बाल्टी	१०
१४	ब्यबसायिक चैन आरा	२			

बेलडाँडी गाउँपालिकामा रहेका खोज, उद्धार तथा बन्दोबस्तीका सामग्रीको विवरण

क्र.सं.	सामग्रीको विवरण	संख्या
१.	लाईफ जाकेट	४
२.	हेल्मेट	४
३.	स्ट्रेचर	१
४.	साईरन	१

खोज तथा उद्धार कार्यमा उपयोग हुने हेलिप्याडको विवरण :-

सि.न	स्थानीय तहको नाम	वडा नं	टोल/बस्तीको नाम	अवस्थिति (आक्षाश र देशान्तर
१	भिमदत्त नगरपालिका	४	खुल्ला मञ्च	२८,९७:७८४८ - ८०,१७९३७८
२	भिमदत्त नगरपालिका	१८	श्री २५ नं. वाहिनी अड्डा भगतपुर व्यारेक	२८,५७:३३ - ८०,१०:२५
३	शुक्लाफाटा न.पा.	५	श्री देवी दल गण अर्जुनी व्यारेक	२८,९१:८४ - ८०,३५:५०
४	भिमदत्त नगरपालिका	१६	श्री देवी दल गण मजगाँउ व्यारेक	२८,५७:०६ - ८०,०८:५५
५	लालझडी गा.पा.	६	श्री देवी दल गण ढक्का	२८,४६:२१२ - ८०,२०:५६०७







	२३	१३	०३	२९	०८	२७	२६	२५	२४
	कृतियाकबर	ग्राफ़र्यैरि	ग्राधाराककुर	ग्राटे गुर्यारि	ग्राटे गुर्यारिग	ग्रागुरारिगारि	गुरारिग	गुरारिगुरि	गुरारि
जग्गुरा									
२२८	८	८	८	८	८	८	८	८	८
११	०	०	०	०	०	०	०	०	०
३९	१	२	२	२	२	१	२	२	१
३७	१	१	१	१	२	१	१	१	१
१२१	६	८	१०	६	६	८	६	६	६
६०	६	६	६	६	६	६	६	६	६
२३	१	१	१	१	१	१	१	२	२
३१६३	२००	२००	२००	२००	२००	२००	२००	४००	४००
१२२	४	४	४	४	४४	४	४	४	४
६	०	०	०	०	०	०	०	०	०
३६	२	२	२	२	२	२	२	२	२
१६	०	०	०	०	०	०	०	०	०
२३	१	१	१	१	१	१	१	१	१
७४	६	६	६	६	६	६	६	६	१०
५३	०	०	०	०	०	०	०	०	०
२२	१	१	१	१	१	१	१	१	१
३७	२	२	२	२	२	२	२	२	२
२१	२	२	२	२	२	२	२	२	२
२८	२	२	२	२	२	२	२	२	२
२	०	०	०	०	०	०	०	०	०
११४	८	८	८	८	१०	८	६	६	८
१३६	८	८	८	८	८	८	८	८	८
१०	०	०	०	०	०	०	०	०	०
१०	१	१	१	१	१	१	१	१	१
१०	१	१	१	१	१	१	१	१	१
१०९	६	६	६	६	६	६	६	६	६
३३	०	०	०	०	०	०	०	०	०
३२	१	१	१	१	१	१	१	१	१
६३	५	५	५	५	५	५	५	५	५
१४२	१०	१०	१०	१०	१०	१०	१०	१०	१०
२७	२	२	२	२	२	२	२	२	२
५	०	०	०	०	०	०	२	०	०

**निर्माण व्यावसायी संघ कञ्चनपुर अन्तरगत रहेका खोजउद्धार सामग्रीहरुको विवरण**

क्र.स.	निर्माण व्यावसायीको नाम ठेगाना र सम्पर्क नम्बर	खोजउद्धार सामग्रीको विवरण
१	जोशी बिल्डर्स एण्ड प्रा.लि. भीनपा.पा.१८ प्रो. गणेश दत्त जोशी ९८५८७५०१८४	टिप्पर ,जेसिबी र स्काईभेटर
२	मालिका निर्माण सेवा प्रा.लि. भीनपा.पा.१८ प्रो. रघुविर सिंह साउद ९८५८७५०३३५	टिप्पर ,जेसिबी र स्काईभेटर
३	महरा निर्माण सेवा प्रा.लि. भीनपा.पा.१९ प्रो. हेम बहादुर महरा ९८४८७५४०२५	टिप्पर ,जेसिबी र स्काईभेटर
४	मित्र बिल्डर्स प्रा.लि. भीनपा.पा.१८ प्रो. डिल्ली राज लेखक ९८५८७५१४१२	टिप्पर ,जेसिबी र स्काईभेटर
५	सनीदेव निर्माण सेवा प्रा.लि. भीनपा.पा.६ प्रो. देवी दत्त भट्ट ९८५८७५२४८३	टिप्पर ,जेसिबी र स्काईभेटर
६	अम्रीत कन्स. प्रा.लि. वेदकोट नपा ७ प्रो.पदम राज बोहरा ९८५८७५०१८४	टिप्पर ,जेसिबी र स्काईभेटर
७	वाइ आर कन्स. प्रा.लि. भीनपा.पा.१८ प्रो. निरन्जन प्रशाद भट्ट ९८५८७५२१९१	टिप्पर ,जेसिबी र स्काईभेटर
८	रश्मी बिल्डर्स एण्ड प्रा.लि. भीनपा.पा.६ प्रो. शक्ति बिष्ट पन्त ९८०६४४४३४३	टिप्पर ,जेसिबी र स्काईभेटर
९	जय श्री बैजनाथ बावा कन्स.प्रा.लि. भीनपा.पा. १८ प्रो. सन्जीव भट्ट ९८५८७५०१८४	टिप्पर ,रोलर
१०	दोगडा भूमिराज कन्स. भीनपा.पा.१५ प्रो. भुवनेश भट्ट ९८५८७५१७२१	टिप्पर ,जेसिबी र स्काईभेटर
११	एमडी ग्रुप भीनपा.पा.१८ प्रो. अमर बहादुर मल्ल ९८५८७५०८९४	जेसिबी
१२	दाउत निर्माण सेवा पुर्नवास पा.पा.१ प्रो. दाउत तामाङ्ग ९८०६४२९९३३	टिप्पर ,जेसिबी र स्काईभेटर
१३	शिव पार्वती निर्माणसेवा भीनपा.पा.६ प्रो. गणेश दत्त जोशी ९८५८७५१४१२	टिप्पर ,जेसिबी
१४	शिवशंकर डेभलपर्स भीनपा.पा.६ प्रो. किशोर चन्द ९८४१२९७९७४	टिप्पर ,जेसिबी र स्काईभेटर
१५	भौनेली नि.से. वेदकोट नपा ४ प्रो.तेज बहादर चन्द ९८५८७५०६७१	टिप्पर ,जेसिबी र स्काईभेटर

ड)पालिकाहरूमा रहेका भौतिक सामग्री,सवारी साधन तथा मानवीय संसाधन र वडा सचिवहरूको विवरण

१. भीमदत्त नगरपालिका

सुदूरपश्चिम प्रदेश (तत्कालिन सुदूरपश्चिमाञ्चल विकास क्षेत्रमा पर्ने महाकाली अञ्चल), कञ्चनपुर जिल्लाको सदरमुकामको रूपमा भीमदत्त नगरपालिका राजधानी काठमाडौँबाट ७५० कि.मि. दूरीमा छ । तत्कालिन महेन्द्रनगर पञ्चायतको रूपमा वि.सं. २०३४ सालमा भूजेला, सिद्धनाथ र आदर्श गाँउपञ्चायतका सम्पूर्ण भाग तथा सुडा र ऐरी गाँउ पञ्चायतको आंशिक भू-भाग मिलाई गठन भएको हो । महेन्द्रनगर नामकरण गर्नुपूर्व यसको बजार क्षेत्रलाई धुसुडी बजार भनिन्थ्यो । वि.सं. २०४६ सालको जनआन्दोलन पश्चात महेन्द्रनगर नगर पञ्चायतबाट नाम परिवर्तन गरी महेन्द्रनगर नगरपालिका बनाइयो र वि.सं. २०६५ साल कार्तिक २० गतेको नेपाल सरकार मन्त्रपरिषदको निर्णयानुसार शहिद भीमदत्त पन्तको सम्मानस्वरुप उहाँको नाममा यस नगरपालिकालाई भीमदत्त नगरपालिका नामकरण गरियो ।

१. विपद व्यवस्थापन कोषमा हालको मौज्दात रकम : १०,७३,४४४।

२. विपद खोज उद्धार सामाग्रीहरूको विवरण:

सि.नं.	सामानको नाम	परिमाण	सि.नं.	सामानको नाम	परिमाण
१	Safety Helmets	१२	१८	Crowbar	४
२	Raincoat	१२	१९	Rescue Rope	४
३	Safety Boots	१२	२०	Hack Saw	२
४	Working Gloves	१२	२१	First aid Kit bag	४
५	Head Lamp	४	२२	Life jacket	१०
६	Safety Belt	६	२३	Hazard tape	१२
७	Backpack	१२	२४	Safety vest	३
८	Megaphone	३	२५	Fire extinguisher	२
९	Hammer	३	२६	safety Goggle	३
१०	Wire cutter	३	२७	Triangular bandages	४७
११	Pick	२	२८	Rubber tube	५०
१२	Shovel	४	२९	Stretcher	७
१३	Pry bar	४	३०	Steel Bucket	३
१४	Telescopic folding ladder	१	३१	Trapaulin	१०
१५	Axe with Handle	५	३२	Blanket	१०
१६	Pick	५	३३	Sledge hammer with handle	५
१७	First aid kit	१	३४	Shoval	५

३. सवारी साधन हरुको विवरणः

सि.नं.	गाडीको किसिम	गाडी नं.	चालकको नाम	सम्पर्क नम्बर
१	टिप्पर	म १ ग १६	टेक राज जोशी	९८४८७७९७४६
२	टिप्पर	म १ ग २८	जनक राज भट्ट	९८४८७३२००३
३	टिप्पर	म १ ग ३१	मनोज शाह	९८४८७६४१९४
४	टिप्पर	म १ ग ३२	राम चन्द्र शर्मा	९८४८७६४१९४
५	टिप्पर	म १ ग ३८	कल्याण साउद	९८४८७३०५९९
६	टिप्पर	म १ ग ३९	लोक राज जोशी	९८६८७३७४५५
७	टिप्पर	म १ ग ४२	शान्त बहादुर ऐडी	९८६३६७०२९९
८	टिप्पर	म १ ग ४३	नरेश प्रसाद जोशी	९८४८७७८६३२
९	रोलर	म १ ग ३७	दिपक राज पनेरु	९८४१५५२१४५
१०	ब्याकहो लोडर (JCB)	म १ ग १८	धन बहादुर चन्द	९८४८७२७२३४
११	ब्याकहो लोडर (JCB)	म १ ग ३६	कमलेश डगौरा	९८४४६७९७७०
१२	ब्याकहो लोडर (JCB)	म १ ग ३३	हेमन्त प्वाली	९८०५७९१९६३
१३	नगर प्रहरी भ्यान	ना अ प अ ७५४	हरिश साउद	९८६४६३६२५१
१४	ट्याक्टर	म १ द १५	चमन राना	९८१२७६९१८०
१५	ट्याक्टर (शव वाहन)	म १ द २१	सन्तोष राना	९८४३५५३९४३
१६	ट्याक्टर		छाया दत्त शर्मा	९८१२७६९६३८
१७	मिनी ट्याक्टर		चुलुवा खुना	९८०९४४५४४९
१८	जीप	म १ झ ८८	नबिन चन्द	९८४८७९७९२३
१९	जीप	म १ झ १०८	मोतीराम भट्ट	९८४८७२३१८८
२०	जीप	बा २ झ ३८८९	हर्क डगौरा	९८४५४६७९१०

२. शुक्लाफाँटा नगरपालिका

नेपालको सुदूरपश्चिम प्रदेशको कञ्चनपुर जिल्लामा पर्ने यो नगरपालिका नेपाल सरकारको मिति २०७१।०८।१६ गतेको निर्णयानुसार देशभरी गठन भएका ६१ नगरपालिकामध्ये एक हो । यस क्षेत्रमा नगरपालिका हुन पूर्व झलारी, पिपलाडी र देखतभुलीका वडा न ६,४ गरी तिन वटा गा.वि.स. थिए र ती तीन वटै गा.वि.स.का वडाहरु समायोजन भै शुक्लाफाँटा नगरपालिका बनाईएको हो । नेपाल सरकारको मन्त्रीपरिषद्को मिति २०७३।११।०९ गतेको निर्णयबाट स्थानीय तहको शासन सञ्चालन सम्बन्धमा जारी गरेको आदेश २०७३ अनुसार यो शुक्लाफाँटा नगरपालिकामा जम्मा १२ वटा वडा मिलेर बनेको छ । जिल्लाको सदरमुकाम भीमदत्तनगरदेखि २० कि.मि. टाढा रहेको यस नगरपालिकाले आफ्नै खालको धार्मिक, राजनैतिक र सामाजिक महत्व र विशेषता बोकेको छ । यस नगरपालिका क्षेत्रमा सबै जातजाति, धर्म, क्षेत्रका मानिसको मिश्रित बसोबास रहेको छ । कञ्चनपुर जिल्लाको पूर्व पश्चिम राजमार्ग अन्तर्गत मध्यविन्दुमा रहेको १६२.५७ वर्ग कि.मि. क्षेत्रफलमा फैलिएको शुक्लाफाँटा नगरपालिका अन्तर्गत ४६,८३४ जनसंख्या रहेको यस नगरपालिकाको भू-आकृति करीब सवैजसो समतल रहेको छ । यस नगरपालिकाको पूर्वमा कृष्णपुर नगरपालिका, पश्चिममा शुक्लाफाँटा राष्ट्रिय निकुञ्ज र वेदकोट नगरपालिका, उत्तरमा

डडेलधुराको चुरे पर्वत र दक्षिणमा लालझाडी गा.पा. र शुक्लाफाँटा राष्ट्रिय निकुञ्ज रहेको छ । यस नगरपालिकाको अधिकतम तापक्रम ३८ डिग्री र न्यूनतम तापक्रम ९ डिग्री रहको पाईन्छ ।

पालिकाको बिपद ब्यवस्थापन कोषमा मौजदात रहेको रकम रु २०,००,०००।-  
सवारी साधनहरुको बिबरण

क्र.सं.	सवारी साधन	सवारी नम्बर	चालकको नाम	सम्पर्क नम्बर
१.	दमकल	म १ ब २१	दिपक बोहरा	९८५८७५१२३७
२.	एम्बुलेन्स	म १ भ १००	गैरे लुहार	९८४८८८९६९३
३.	एम्बुलेन्स		राजेन्द्र ऐर	९८४८७५११८८
४.	टिप्पर	बा १ ग ३२४७	गोविन्द बहादुर साउद	९८४८७३८४९९
५.	सानो टिप्पर	से १ ग ७९	मिन्नत नरसिंह राणा	९८४३७४४४९८
६.	सानो चार पाङ्ग्रे	बा २ भ ३८९०	दिनेश बहादुर ऐर	९८४९६५१८३९
७.	सानो चार पाङ्ग्रे	म १ भ ९६	चरण राम डगौरा	९८४८४०४५४५
८.	सानो चार पाङ्ग्रे	सु.प.प्र ००१ ०१ भ ०३६६	दिपक ऐर	९८४८८६२६८६
९.	ब्यकहोलोडर	से१ग १०५ ०१(००२भ १२७	राजन चौधरी	९८४८७५१७११
१०.	एम्बुलेन्स	०१ -००२ भ १२७	तेज सिंह कुवर	९८६२४६६०४४

शुक्लाफाँटा नगरपालिका खोज उद्धारका लागि मौजदात रहेका बन्दोबस्ती तथा अन्य सामग्रीको बिबरण

क्र.सं.	सामग्रीको बिबरण	संख्या
१.	साईरन	१ थान
२.	स्टेचर	१ थान
३.	लाईभ जाकेट	२ थान
४.	डोरी	१ थान
५.	टयुव	१ थान

शुक्लाफाँटा नगरपालिका नगरकार्यपालिकाको कार्यालयले इ. प्र. का झलारीलाई हस्तान्तरण गरेका विपद् सामग्रीहरुको  
विवरण २०७९

क्र.सं	सामग्रीको नाम	स्फेशिफिकेशन	ईकाई	परिणाम	कैफियत
१	स्टेचर		संख्या	२	
२	hand saw	petrol saw	संख्या	१	
३	fire extrusher		संख्या	१	
४	हेलमेट		संख्या	८	
५	गमवुट	प्लाष्टिक	संख्या	८	
६	वेल्या		संख्या	३	
७	गैँटी		संख्या	३	

८	फरुवा		संख्या	3
९	सावेल		पिस	2
१०	डोरी	रेस्क्यु डोरी १ रोल	मिटर	1
११	टर्च लाईट	हेड लाईट	गोटा	5
१२	ट्युब		गोटा	3
१३	माइक्रोफोन (माईक)	हेण्ड माईक	गोटा	1
१४	लाईफ जाकेट		गोटा	8

### ३. बेलौरी नगरपालिका

सन् १८१४-१८१५ मा भएको नेपाल अंग्रेज युद्धपछि सन् १८१६ मा गरिएको सुगौली सन्धिबाट काली नदी पश्चिमको सम्पूर्ण भूभागसँगै तराईको कञ्चनपुर पनि ब्रिटिश इण्डियामा गाभियो । पछि सन् १८६० को प्रत्यावर्तन सन्धि भएपछि कञ्चनपुर, कैलाली, बर्दिया र बाँकेसम्मको तराई खण्ड नयाँ मुलुकका रूपमा नेपालमा गाभिएको हो । कञ्चनपुर नयाँ जिल्लाका रूपमा स्थापित भएपछि सर्वप्रथम यसको जिल्ला सदरमुकाम बेलौरी नगरपालिकाको बेलौरी बजार रहेको र यस नजिकको कंज नामक ग्रामबाट जिल्लाको नाम कञ्चनपुर नामकरण हुन गएको भन्ने केही इतिहासका अध्येताहरूको भनाई छ । सुदूरपश्चिमाञ्चल विकास क्षेत्र अर्तगत, कञ्चनपुर जिल्लाको दक्षिणी सीमावर्ती भारतसँग जोडिएको, सांस्कृतिक, आर्थिक एवं प्रशासनिक महत्व बोकेको क्षेत्र, बेलौरी राणा काल र पछिल्लो झण्डै डेढ दशक गरी १०३ वर्षसम्म सदरमुकाम रही, २०१९ सालमा जिल्ला सदरमुकाम, घुसुडी बजार (हालको महेन्द्रनगर) सरेपछि ओझेलमा पर्न गयो । ५२ वर्षपछि २०७१ बैशाख २५ मा साविक श्रीपुर, रामपुर विलासीपुर र लक्ष्मीपुर गा.वि.स. समाहित गरी नेपाल सरकारबाट बेलौरी बजारलाई केन्द्र मानी नगरपालिका घोषणा हुँदा स्वच्छ, सफा र समृद्ध बन्दै नमुना बस्ती र शहरको रूपमा बेलौरी नगरपालिका अगाडि बढाउने काम भइरहेको छ । बेलौरी नगरपालिकाको कुल क्षेत्रफल १२३.४ व.कि.मि. छ भने कुल जनसंख्या ५३,५४४, जनघनत्व ४३३ जना प्रति कि.मि. छ । हावापानी उष्ण र उपोष्ण छ । पूर्वमा पुनर्वास नगरपालिका, पश्चिममा बेलडाडी गाउँपालिका, उत्तरमा शुक्लाफाँटा राष्ट्रिय निकुञ्ज र लालझाडी गाउँपालिका र दक्षिणमा भारत रहेको छ । वार्षिक वर्षा सरदर १,५७५ मि.मि. र अधिकतम तापक्रम ४२ डिग्री सेल्सियस, न्यूनतम तापक्रम ६।९६ डिग्री सेल्सियस रहेको छ ।

विपद् व्यवस्थापन कोष मा मौज्जात रहेको रकम रु २५,००,०००।

**बेलौरी नगरपालिकामा रहेका सवारी साधनहरूको विवरण**

क्र.सं.	सवारी साधनको विवरण	सवारी नम्बर	चालकको नाम	सम्पर्क नम्बर
१.	एम्बुलेन्स	म १ भ १०६	अर्जुन चौधरी	९८२३३८८८०१
२.	एम्बुलेन्स	म १ भ १०७	तिलक चौधरी	९८२४६८५५२९
३.	एम्बुलेन्स	वा २ भ	शुभाष चौधरी	९८०५७९८९३१
४.	टिप्पर	से १ ग ८५	पुष्प बडायक	९८११६०८२८९
५.	ट्याक्टर	से १ द १७	हरीदास चौधरी	९८०६४५१२८६
६.	जेसिबी	से १ ग ७२	हस्त बहादुर शाही	९८१२७५१२०३
७.	रोलर	वा २ ग ३०७९	पदम बहादुर डगौरा	९८०५७७७३६२
८.	जीप	से १ भ २२८	बिरेन्द्र राना	९८४८४५४०३१
९.	जीप	वा २ भ ४४४६	महेश राज गिरी	९८४९४३६०९२
१०.	कृषि एम्बुलेन्स	सु प प्र ००१ भ ००३	महेश राज गिरी	९८४९४३६०९२

**बेलौरी नगरपालिकामा रहेका खोज उद्धारका लागि मौज्जात रहेका बन्दोबस्ती तथा अन्य सामग्रीको विवरण**

क्र.सं.	सामग्रीको विवरण	संख्या
१.	स्टेचर	२ थान
२.	लाईभ सेभिग जाकेट	२ थान
३.	अग्नी प्रतिरोधक ज्याकेट	२ थान

**४. दोधारा चाँदनी नगरपालिका**

नेपालको संविधानबमोजिम नेपाल सरकार मन्त्रिपरिषद्द्वारा मिति २०७३।१०।१८ मा स्वीकृत कार्य बिस्तृतीकरण प्रतिवेदन अनुसार कायम भएको माहाकाली नगरपालिका साविकको दोधारा चाँदनी हो नेपाल सरकार मिति २०७७।०९।१३ को राजपत्रमा प्रकाशित सुचना अनुसार माहाकाली नगरपालिकाको नाम परिवर्तन भई दोधारा चाँदनी नगरपालिका कायम भएको छ । जसमा साविका १० वडाहरू नै कायम गरिएको छ । । ५७.३७ वर्ग.कि.मि. (साविक दोधारा २६.५७ र साविक चाँदनी ३०.८०) क्षेत्रफल र २०६८ को जनगणना अनुसार ३९,२५३ जनसंख्या रहेको यस नगरपालिकाको पूर्वमा माहाकाली नदी, पश्चिम, उत्तर र दक्षिणमा भारत रहेको छ । बिपद्को दृष्टिकोणले अति सम्बेदनसिल पूर्वमा माहाकाली नदी, पश्चिम जोगबुडा नदी तथा बीचमा मलेरिया नाला नामको खोलाले वर्षेनी दुख दिइरहेको हुन्छ । यो नगरपालिका जम्मा १० वडामा विभाजित छ । साविकको चाँदनीको भवनमा वडा नं. १, २, ४ र ५ का वडा कार्यालय, साविक दोधारा भवनमा वडा नं. ७, ८, ९ र १० वडाका वडा कार्यालयको रूपमा संचालित छन् भने वडा नं. ३ र ६ का वडा कार्यालयहरू आफ्नै वडामा संचालनमा रहेका छन् ।

**पालिकाको बिपद ब्यवस्थापन कोषमा मौज्जात रहेको रकम रु. २५,००,०००।**

**दोधारा चाँदनी नगरपालिकामा रहेका बिपद खोज उद्धार सामग्रीको विवरण**

सि.न.	सामग्रीको नाम	इकाई	प्राप्त परिमाण	खर्च	बाकी	कैफियत
1	रवर ट्युब	थान	2.0	0.0	2.0	
2	डोरी	मि	100.0	0.0	100.0	
3	साबेल	थान	10.0	0.0	10.0	



4	लाइफ ज्याकेट	बटा	40.0	0.0	40.0	
5	सेप्टी हेलमेट	बटा	27.0	0.0	27.0	
6	रेनकोट	बटा	22.0	0.0	22.0	
7	सेप्टी बुट	बटा	32.0	0.0	32.0	
8	मेगा फोन	बटा	2.0	0.0	2.0	
9	हेमर	बटा	3.0	0.0	3.0	
10	वायर कटर	बटा	3.0	0.0	3.0	
11	क्याराबिन डोरी	थान	3.0	0.0	3.0	
12	रेस्क्यु ग्लोब्स	थान	8.0	0.0	8.0	
13	प्लाष्टिक रसी	मी	60.0	0.0	60.0	
14	लाइफ ब्याग	थान	2.0	0.0	2.0	
15	प्राथमिक उपचार बक्स	थान	5.0	0.0	5.0	
16	हेड टर्च	थान	10.0	0.0	10.0	
17	पिकल	थान	2.0	0.0	2.0	gaiti
18	डायनामिक रसी	मि	50.0	0.0	50.0	
19	सिटी	थान	5.0	0.0	5.0	
20	स्टेचर	थान	2.0	0.0	2.0	
21	साइरन	थान	5.0	0.0	5.0	
22	अग्नी नियन्त्रक	थान	4.0	0.0	4.0	
23	त्रिपाल	थान	60.0	9.0	51.0	
24	हण्डर टर्च	थान	7.0	0.0	7.0	
25	पिफम	मि	90.0	0.0	90.0	
26	इलेक्ट्रिक स्प्रे टंकी	थान	2.0	0.0	2.0	
27	डिस इनफेक्सन सोलुसन	थान	4.0	0.0	4.0	
28	युटिलिटी ग्लोब्स	जोडा	20.0	0.0	20.0	
29	भाइजर	थान	20.0	0.0	20.0	
30	गाउन	सेट	10.0	0.0	10.0	
31	मच्छर दानी	थान	35.0	0.0	35.0	
32	मेट्रेस	थान	40.0	0.0	40.0	
33	हाते माइक	थान	3.0	0.0	3.0	
34	अटो सेनिटाइजर मेसिन	थान	3.0	0.0	3.0	
35	सेनिटाइजर ५ लि	थान	6.0	0.0	6.0	
36	Paddle Hand washing station	थान	4.0	0.0	4.0	जडान भइसकेका

### सवारी साधनको विवरण

सि.न	साधनको नाम	साधनको नम्बर	चालकको नाम	सम्पर्क नम्बर	कैफियत
१	दमकल	म १ क २४६	राम बहादुर डगौरा	९८४८८६२६३९	
२	एम्बुलेन्स	बा २ भ १७४६	करन भण्डारी	९८०६४८१७७२	
३	एम्बुलेन्स	ब १ भ ८४०२	दुर्पाल सिंह राना	९८४८८०९००८	संचालनमा नरहेको
४	एम्बुलेन्स	बा १ भ ९३	मिन बहादुर खडका	९८६८७७२६४४	
५	टिप्पर	म १ ग २६	धर्मानन्द पन्त	९८०४८१००६४	
६	टिप्पर	म १ ग २५	प्रेम बहादुर चन्द	९८१२७८५१९७	
७	ब्याकहो लोडर	म १ ग २७	नेत्र बहादुर राना	९८१२७०२०५२	
८	स्कारपियो जिब	म १ भ ९४	खडक बहादुर रावत	९८१२७७००९२	
९	टाटा पिकप	बा १ भ ९४१६	आकाश पाण्डे	९८१०७८२५२१	
१०	ट्याक्टर	म १ द १९	उत्तम राज भट्ट	९८६५९४७८१२	

### ५. पुनर्वास नगरपालिका

कञ्चनपुर जिल्लाको दक्षिण-पूर्वी भेगमा अवस्थित पुनर्वास नगरपालिका साबिकका परासन, त्रिभुवनवस्ती र कालिका गरी तीनवटा गा.वि.स गाभिएर बनेको छ। नेपाल सरकारको २०७१।०१।२५ को निर्णयबाट यो नगरपालिकाको गठन भएको हो। जिल्ला सदरमुकामदेखि २२ कोष टाढा सुदूर दक्षिणमा रहेको नगरपालिकाले आफ्नो ऐतिहासिक भौगोलिक, राजनैतिक, सामाजिक र धार्मिक महत्व बोकेको छ। वि.सं. २०२८ सालमा तत्कालिन नेपाल पुनर्वास कम्पनीद्वारा व्यवस्थित रूपले बसोबास गराएको हुँदा सोही समयदेखि नै यस क्षेत्रलाई पुनर्वास क्षेत्र भनिएको हो। यसको पूर्वमा भारतको दुधवा नेशनल पार्क, पश्चिममा बेलौरी नगरपालिका, उत्तरमा लालझाडी गाउँपालिका दक्षिणमा भारतको दुधवा नेशनल पार्क रहेको छ। २८ डिग्री ३६ मिनेट उत्तरदेखि २८ डिग्री ४३ मिनेट उत्तरी अक्षांश ८० डिग्री २२ मिनेटदेखि ८० डिग्री ३० मिनेट पूर्व देशान्तर रहेको छ। यस नगरपालिकाको कुल क्षेत्रफल १०३.७१ वर्ग कि.मि. रहेको छ।

विपद व्यवस्थापन कोषमा रहेको रकम रु ३१,४५,६०० (२०७९ असार)

पुनर्वास नगरपालिकामा रहेका एम्बुलेन्स लगायत ठूला तथा सवारी साधनहरूको विवरण

क्र.सं.	सवारी साधन	सवारी नम्बर	चालकको नाम	सम्पर्क नम्बर
१.	दमकल	म १ ब २१	तुल्सीराम तिमल्सेना	९८१२७२५१२१
२.	जेसिबी	पुनर्वास न.पा.	दल बहादुर गुरुगं	9818492751
३.	टिप्पर	पुनर्वास न.पा.	महेस कुमार चौधरी र दल बहादुर गुरुगं	9806477650, 9848618450
४.	टेक्टर	पुनर्वास न.पा.	महेस कुमार चौधरी	9806477650

### पुनर्वास नगरपालिकामा रहेका खोज उद्धार सामग्रीहरूको विवरण

सि.नं.	सामानको नाम	परिमाण	सि.नं.	सामानको नाम	परिमाण
१	बेल्ट	२२	१०	हेल्मेट	२३
२	गैठी	३२	११	मेगा फोन	५
३	लाइफ ज्याकेट	७९	१२	टर्च लाइट	३२
४	स्टेचर	७	१३	ट्युब	२९
५	डोरी	१७ रोल	१४	सब्वल	१७
६	कोदालो	१२	१५	बाल्टी	१४

सि.नं.	सामानको नाम	परिमाण	सि.नं.	सामानको नाम	परिमाण
७	बन्चरो	७	१६	बुट जुत्ता जोर	७३
८	हसिया	१२	१७	हेडलाइट	६
९	रेनकोट	७३			

### माथि उल्लेखित सामग्रीहरु स्थानिय सुरक्षा निकायलाई हस्तान्तरण गरेको

#### ६. कृष्णपुर नगरपालिका

कृष्णपुर गा.वि.स. नेपाल सरकार मन्त्रिपरिषद्को मिति २०७२/०५/३१ गतेको निर्णय अनुसार नगरपालिका घोषणा भई सुदूरपश्चिम प्रदेश अन्तरगत कञ्चनपुर जिल्लाको पूर्वी सिमानामा अवस्थित छ । साविक कृष्णपुर नगरपालिका, साविक रैकवार विचवा गा.वि.स र साविक देखतभुलि गा.वि.स वार्ड नं. ९ को क्षेत्रफलभित्र पर्ने सम्पूर्ण क्षेत्र कृष्णपुर नगरपालिका हो । वि.सं. २०६८ को जनगणना अनुसार यस नगरपालिकामा १०,०१६ घरधुरी र ५६,१२० जनसंख्या रहेकोमा हाल बृद्धि भएको अवस्था छ । वि.स. २०७४ को स्थानीय तहको निर्वाचनको तथ्याङ्कअनुसार कुल मतदाता २९,४१५ रहेका छन् । पूर्वमा कैलाली जिल्लाको गोदावरी नगरपालिका, पश्चिममा शुक्लाफाँटा नगरपालिका उत्तरमा चुरे पर्वत दक्षिणमा लालझाडी गाउँपालिका रहेको छ । २८ डिग्री ३२ मिनेट उत्तरदेखि २९ डिग्री २८ मिनेट उत्तरी अक्षांश ८० डिग्री ३ मिनेटदेखि ८० डिग्री ३३ मिनेट पूर्वी देशान्तरमा रहेको यो नगरपालिका समुद्री सतहबाट १०० मि. देखि १००० मि. (साविक कृष्णपुर नगरपालिकाको १५६.२० वर्ग कि.मि., साविक रैकवार गा.वि.स.को ८१ वर्ग कि.मि. र साविक देखतभुलि गा.वि.स. वार्ड नं. ९ को १८ वर्ग कि.मि. गरी जम्मा २५५.२० वर्ग कि.मि. रहेको छ ।

विपद ब्यस्थापन कोषमा मौज्जात रकम रु ३६०२०००।

#### कृष्णपुर पालिकामा रहेका खोज, उद्धार तथा बन्दोबस्तीका सामग्रीको विवरण

क्र.सं.	सामग्रीको विवरण	संख्या
१.	लाइफ जाकेट	४ थान
२.	बेल्ट	२ थान
३.	स्टेचर	२ थान
४.	साईरन	१ थान
५	हाते माइक	१ थान

#### कृष्णपुर नगरपालिकामा रहेका ठूला तथा साना सवारी साधनको विवरण

सि.नं.	साधनको नाम	साधनको न.	चालकको नाम	सम्पर्क न.
१	एम्बुलेन्स	म१भ ११५	पुष्कर ताम्रकार	९८६५९४४५०१
२	टिप्पर	से १ ग ९४	गोपाल सिंह ऐरी	९८६७४६४५६२
३	टिप्पर	म १ ग ४	नन्द बहादुर महता	९८६६१००१२३
४	जीप	से १ भ २४६	जनक भण्डारी	९८४८७३२३०१
५	जीप	बा १ भ ९४१६	गणेश भण्डारी	९८४८४६१६२३
६	ट्याक्टर	म१ज २२	राम गुलाव राना	९८६५६८९२४४
७	ट्याक्टर	म१ज २३	जंग बहादुर डगौरा	०९९४१२०४१
८	जेसिबी		सुनिल कुमार डगौरा	९८४०७६५३७०

## ७. बेदकोट नगरपालिका

नेपालको सुदूर पश्चिम प्रदेश अन्तर्गत कञ्चनपुर जिल्लाको सदरमुकाम महेन्द्रनगरस्थित भिमदत्त नगरपालिकाको पूर्वी सिमानासँग जोडिएको सुडा र दैजी गा.वि.स.को कुल क्षेत्रभित्र पर्ने सम्पूर्ण क्षेत्र प्रस्तावित बेदकोट नगरपालिका हो । कञ्चनपुर जिल्लाको सदरमुकामदेखि ३ देखि १३ कि.मि. पूर्वसम्म रहेको र महेन्द्र राजमार्ग तथा जोगबुढा डडेलधुरा सडकसमेत रहेको नगर उन्मुख क्षेत्रको रूपमा विकासशील क्षेत्र हो । यस नगरपालिकाको सिमाना अन्तरगत पूर्वतर्फ शुक्लाफाँटा वन्यजन्तु आरक्ष अर्जुनी पोष्ट (झलारी पिपलाडी न.पा.), पश्चिमतर्फ भिमदत्त नगरपालिका, उत्तरतर्फ चुरे श्रृंखला (डडेलधुरा जिल्ला) तथा दक्षिणतर्फ शुक्लाफाँटा आरक्ष रहेको छ भने यसको कुल क्षेत्रफल सुडा गा.वि.स.को ५५.५ वर्ग कि.मि. तथा दैजी गा.वि.स.को १०० वर्ग कि.मि. गरी जम्मा १५८.५ वर्ग कि.मि. रहेको छ । यस नगरपालिका अन्तरगत २८.३२ मिनेट उत्तरदेखि २९.०८ मिनेट उत्तरी अक्षांश र ८०.०३ मिनेट पश्चिमदेखि ८०.३३ मिनेट पश्चिमी देशान्तरसम्म फैलिएको छ । यस न.पा.भित्र शैक्षिक विकास, खानेपानी, स्वास्थ्य, सञ्चार, कृषि, यातायात तथा विद्युतका साथै चार वटा कृषि सम्बन्धी प्रादेशिक कार्यालय आदिको विकास भईरहेको र औद्योगिक क्षेत्रको समेत पहल भईरहेको छ । यस नगरपालिकाको उत्तरी भेकमा रहेको चुरे श्रृंखलाको मध्यमा रहेको विशाल, स्वच्छ एवं सुन्दर बेदकोट ताल, वण्ड ताल, सिद्ध सरोवर, बैद्यनाथ धाम, बृद्धाश्रम, शिवलिङ्गाकृती भक्केश्वर महादेव स्थान लगायतका सम्पदाहरूलाई धार्मिक पर्यटकीय क्षेत्रका रूपमा व्यवस्थित गरिएमा विकासको मुख्य स्रोत बन्न सक्ने प्रबल सम्भावना रहेको र यस क्षेत्रमा रहेका हराभरा वन जंगलले प्रकृतिक सुन्दरता र वातावरणीय स्वच्छता दिनुका साथै वन पैदावारको सदुपयोगिता भएमा स्रोतको आधार बन्न सक्दछ । विविध धार्मिक, सांस्कृतिक, भेषभुषा रहेको यस न.पा.मा मिश्रित बस्तीहरू रहेको र राजमार्गसहित मुख्य सडकहरूसँगै बजार एवम् घनावस्तीको विकासका सँगसँगै ग्रामीणबाट नगरतर्फ उन्मुख भई व्यवस्थित शहरीकरण गर्न यस क्षेत्रको बृहत्तर हितका लागि नगरपालिका गठन समय सापेक्ष आवश्यक रहेको छ । यस पालिकाको विपद ब्यबस्थापन कोषमा मौज्जात रकम रु १७,४७,६२७।-

### बेदकोट नगरपालिकामा रहेका ठूला तथा साना सवारी साधनको विवरण

सि.न	साधनको नाम	साधनको न.	चालकको नाम	सम्पर्क न.
१	टिप्पर	म १ ग २३	अरुण चन्द	९८०९४३७९६१
२	टिप्पर	म १ ग २४	करन भट्ट	९८४८७०५१४७
३	ट्याक्टर	से१ ज २८	छैन	
४	जेसिबी	से१क ६७५	चक्र ब. बंम	९८४८७००७१२
५	रोलर	१	छैन	
६	एम्बुलेन्स	१	राम ब. साउद	९८०९४४३८५६
७	दमकल	१	रमेश सिंह गोयला विष्ट	९८६८२७०२९७

### पालिकामा रहेका खोज, उद्धार तथा बन्दोबस्तीका सामग्रीको विवरण

क्र.सं.	सामग्रीको विवरण	संख्या
१.	लाइफ जाकेट	६
२.	सावेल	३
३.	स्टेचर	३
४.	साईरन	२
५.	सावेल	३
६.	घैटी	३
७.	फरुवा	२

## द. लालझाडी गाउँपालिका

नेपालको सुदूरपश्चिम प्रदेश अर्जुनपुर जिल्लामा पर्ने लालझाडी गाउँपालिका नेपाल सरकारको मिति २०७३।११।२२ गतेको निर्णयानुसार गठन भएका ७५३ स्थानीय तहमध्येको एउटा स्थानीय तह हो । जिल्लाको पूर्वी भेगमा अवस्थित यो गाउँपालिका साविक शंकरपुर गाविसका ९ वटै वडाहरू, बाइसे बिचवा गाविसका ४ वटा वडाहरू र देखतभूली गाविसका वडा ३, ५, ७ र ८ (१-९) वडाहरू, साविक बाइसे बिचवा गा.वि.स.का (१-४) वडाहरू र साविक देखतभुलि गा.वि.स.का (१-३, ५-७ र ८) वडाहरू समायोजन भई गठन भएको गाउँपालिका हो । यस गाउँपालिकामा जम्मा ६ वटा वडाहरू रहेका छन् । जिल्लाको सदरमुकाम भीमदत्तनगर देखि ४६ कि.मि टाढा पूर्वतर्फ रहेको यस गाउँपालिकाको आफ्नै खालको धार्मिक, राजनैतिक, सामाजिक महत्व र विशेषता रहेको छ । यस गाउँपालिकामा आदिवासी थारु समुदाय र पहाडबाट बसाइसराइ गरी आएका विविध जातजाति, धर्म र वर्णका मानिसहरूको मिश्रित बसोबास रहेको छ । यो गाउँपालिका र कृष्णपुर नगरपालिकाको बिचमा रहेको लालझाडी जंगलको नामबाट यस गाउँपालिकाको नाम रहन गएको हो ।

कञ्चनपुर जिल्लाको पूर्वी भेगमा अवस्थित १५४.६५ वर्ग कि.मि. क्षेत्रफलमा फैलिएको लालझाडी गाउँपालिकाको भू-आकृति स्वरूप करिब सवैजसो समतल सतह रहेको छ । यस गाउँपालिकाको पूर्वमा कृष्णपुर र पुनर्वास नगरपालिका, पश्चिममा शुक्लाफाँटा र बेलौरी नगरपालिका, उत्तरमा शुक्लाफाँटा र कृष्णपुर नगरपालिका र दक्षिणमा बेलौरी र पुनर्वास नगरपालिका रहेका छन् ।

यस पालिकाको विपद ब्यबस्थापन कोषमा मौज्जात रकम रु २००००००।

### लालझाडी गाउँपालिकामा रहेका ठूला तथा साना सवारी साधनको विवरण

सिन	सवारीसाधनको नाम	सवारीन	सिन	सवारी साधनको नाम	सवारी न
१	स्कारिपयो	बारझ ४१८६	१६	मोटर साइकल	म१ब ३९१
२	टेक्टर	से१द २३	१७	मोटर साइकल	सु.प.प्र.०१-००१ब१५२९
३	टेक्टर	से१द २२	१८	मोटर साइकल	म१ब २५३
४	ब्याक होलोडर	म१ग ३४	१९	मोटर साइकल	म१ब ३६०
५	रोलर	से१ग १३७	२०	मोटर साइकल	म१ब २९८
६	एम्बुलेन्स	म१झ ११७	२१	मोटर साइकल	म१ब ३०२
७	मोटर साइकल	म१ब ५२३	२२	मोटर साइकल	म१ब २७२
८	मोटर साइकल	म१ब ४१९	२३	मोटर साइकल	म१ब २१३
९	मोटर साइकल	म१ब ३९६	२४	मोटर साइकल	म.१.ब ६१८
१०	मोटर साइकल	म१ब ३९५	२५	मोटर साइकल	सुपप्र.०१-००१ब६०१
११	मोटर साइकल	म१ब ५१५	२६	मोटर साइकल	सुपप्र.०१-००१ब१८८६
१२	मोटर साइकल	म.१.ब. ४२९	२७	मोटर साइकल	सु.प.प्र.०२-००१ब६१६
१३	मोटर साइकल	म१ब ४१७	२८	मोटर साइकल	सुपप्र१ब५५२
१४	स्कुटी	सु.प.प्र.०१-००१ब१५८३	२९	मोटर साइकल	सुपप्र.०१-००१ब१७३२
१५	मोटर साइकल	म१ब ४१८	३०	मोटर साइकल	सु.प.प्र.०१-००२ ब ६२२

### लालझाडी गाउँपालिकामा रहेका खोज, उद्धार तथा बन्दोबस्तीका सामग्रीको विवरण

सिन	सामाग्रीको नाम	परिमाण	सिन	सामाग्रीको नाम	परिमाण
१	साईरन	२	१५	हाते आरा	१३
२	त्रिपाल	१६	१६	पहिलो सहायता बक्स	१५
३	फायर गन	२	१७	स्ट्रेचर	२०

४	लाईफ जाकेट	३०	१८	मेगा लाईट खोज प्रकार	१०
५	हेल्मेट	५०	१९	मेगा सामान्य पाइल	५
६	स्टेचर	१	२०	पन्जा	५
७	हाते माईक	२	२१	आगो निभाउने ड्राई पाउडर	२५
८	रबर उद्धार बचाव डुंगा ८- १० जना क्षमता भएको	१	२२	सिडि	१
९	रसी डोर्याउने डोरी	२०	२३	सिखर कुल्हाडी बन्चरो	१०
१०	कालाविर्या लकcalabria	१०	२४	कुदाल	१०
११	पाल	२०	२५	क्रोबार	१०
१२	रबर ट्युब बृताकार	२५	२६	सामान्य बेल्चा	१०
१३	काटने चिम्टा	१५	२७	बाल्टी	१०
१४	ब्यबसायिक चैन आरा	२			

## ९ बेलडाँडी गाउँपालिका

नेपालको सुदूरपश्चिम प्रदेश अन्तर्गत कञ्चनपुर जिल्लामा पर्ने बेलडाँडी गाउँपालिका नेपाल सरकारको मिति २०७३।११।२२ गतेको निर्णयानुसार देशभरी गठन भएका ७५३ स्थानीय तह मध्ये एक स्थानीय तह हो । यो गाउँपालिका यसको उत्तरी अक्षांश २१.४० र पूर्वी देशान्तर ४०.५६ सम्म फैलिएको छ । कञ्चनपुर जिल्लाको दक्षिण भेगमा अवस्थित यो गाउँपालिका साविक बेलडाँडी गा.वि.स.का पुरै (१-९) वडाहरू र साविक रौतेली विचवा गा.वि.स.का (७, ८ र ९) वडाहरू समायोजन भई बेलडाँडी नगरपालिकाको रूपमा गठन भएको र साविक बेलडाँडी नगरपालिकाको ११ वटा वडाहरू समायोजन भई गठन भएको एक गाउँपालिका हो । यस गाउँपालिकामा जम्मा ५ वटा वडाहरू रहेका छन् । जिल्लाको सदरमुकाम भीमदत्तनगरदेखि २७ कि.मि टाढा दक्षिण पूर्वतर्फ रहेको छ । समुन्द्री सतहबाट १५५ मिटरदेखि २८० मिटर उचाईमा रहेको छ । यस गाउँपालिकाको उत्तरमा शुक्लाफाँटा राष्ट्रिय निकुञ्ज रहेको छ, दक्षिणमा भारतको उत्तर प्रदेशको पिलिभीत, पूर्वमा वेलौरी नगरपालिका र पश्चिममा शुक्लाफाँटा राष्ट्रिय निकुञ्ज रहेको छ । यो गाउँपालिका अधिकांश समतल भू-भागले बनेको छ । यस गाउँपालिकाको जनघनत्व ८०५.३६ रहेको छ । यस गाउँपालिकाको आफ्नै खालको धार्मिक, राजनैतिक, सामाजिक महत्व र विशेषता रहेको छ । यस गाउँपालिकामा आदिबासी थारु समुदाय र पहाडबाट बसाइँसराइ गरी आएका विविध जातजाति, धर्म र वर्णका मानिसहरूको मिश्रित बसोबास रहेको छ ।

बिपद् व्यवस्थापन कोषको अवस्था - ५,००,०००।-

बेलडाँडी गाउँपालिकामा रहेका ठूला तथा साना सवारी साधनको विवरण

सि.न	साधनको नाम	साधनको न.	चालकको नाम	सम्पर्क न.
१	टिप्पर	म १ ग ३०	वासुदेव भट्ट	९८०९४६४२७०
२	एम्बुलेन्स	से १ भ २४४	उद्धव धामी	९८०६४४७२९३
३	एम्बुलेन्स	म.१ भ १०९	चेतन बुढा	९८१०७५४३२९

बेलडाँडी गाउँपालिकामा रहेका खोज उद्धार तथा बन्दोबस्तीका सामग्रीको विवरण

क्र.सं.	सामग्रीको विवरण	संख्या
१.	लाइफ जाकेट	४
२.	हेल्मेट	४
३.	स्टेचर	१
४.	साईरन	१

कञ्चनपुर जिल्लाका स्थानीय तहका निर्वाचित जनप्रतिनिधिहरूका सम्पर्क नम्बरहरू

भीमदत्त नगरपालिका

क्र.सं.	नाम, थर	पद	सम्पर्क न.
१	पदम वोकटी	नगर प्रमुख	9858751645
२	निलम लेखक जोशी	उप प्रमुख	9858751384
३	पुष्कर भट्ट	प्रमुख प्रशासकीय अधिकृत	9848725902
४	आसिफ कुवर	वडाध्यक्ष वडा नं १	9848811111
५	उत्तम पशाद भट्ट	वडाध्यक्ष वडा नं २	9848739057
६	गगन धामी	वडाध्यक्ष वडा नं ३	9858750828
७	शुसिल कुमार भट्ट	वडाध्यक्ष वडा नं ४	9848722783
८	पदम राज अवस्थी	वडाध्यक्ष वडा नं ५	9848724286
९	महेन्द्र खडका	वडाध्यक्ष वडा नं ६	9848722173
१०	गणेश चन्द	वडाध्यक्ष वडा नं ७	9841726383
११	मदन राज मिश्र	वडाध्यक्ष वडा नं ८	9868067083
१२	गगन सिंह कार्की	वडाध्यक्ष वडा नं ९	9848780766
१३	महेश चन्द	वडाध्यक्ष वडा नं १०	9858751654
१४	प्रकाश थापा	वडाध्यक्ष वडा नं ११	9848721529
१५	भूपेन्द्र रावल	वडाध्यक्ष वडा नं १२	9841564806
१६	राम बहादुर बोहरा	वडाध्यक्ष वडा नं १३	9806442345
१७	भोजराज जोशी	वडाध्यक्ष वडा नं १४	9848721169
१८	भुवन राज भट्ट	वडाध्यक्ष वडा नं १५	9848781686
१९	केशव विष्ट	वडाध्यक्ष वडा नं १६	9848842227
२०	पदम बुढा	वडाध्यक्ष वडा नं १७	9848753747
२१	रविन्द्र प्रशाद देवकोटा	वडाध्यक्ष वडा नं १८	9848734476
२२	जगु राम थारु चौधरी	वडाध्यक्ष वडा नं १९	9868491899

दोधाराचाँदनी नगरपालिका

क्र.सं.	नाम, थर	पद	सम्पर्क न.
१	किशोर कुमार लिम्बु	नगर प्रमुख	9865575277
२	गंगा देवी जोशी	उप प्रमुख	9806460542
३	गणेश दत्त मिश्र	प्रमुख प्रशासकीय अधिकृत	9841375931
४	विक्रम चन्द	वडाध्यक्ष वडा नं १	9806425941
५	पदम सिंह रावल	वडाध्यक्ष वडा नं २	9865949589
६	हरि सिंह धनाडी	वडाध्यक्ष वडा नं ३	9809416102
७	भक्त बहादुर सुनार	वडाध्यक्ष वडा नं ४	98065947469
८	केशव खत्री	वडाध्यक्ष वडा नं ५	9815766012

९	ओम बस्नेत	वडाध्यक्ष वडा नं ६	9848738616
१०	ज्ञानेन्द्र सिंह बहेक क्षेत्री	वडाध्यक्ष वडा नं ७	9809476588
११	ओम प्रकाश रोकाया	वडाध्यक्ष वडा नं ८	9809497059
१२	गोपीलाल कडेल	वडाध्यक्ष वडा नं ९	9806495888
१३	चन्द्र बहादुर सिंह	वडाध्यक्ष वडा नं १०	9810655112

### वेदकोट नगरपालिका

क्र.सं.	नाम, थर	पद	सम्पर्क न.
१	भोजराज बोहरा	नगर प्रमुख	9858751950
२	तुलसी जोशी	उप प्रमुख	9848723251
३	पदम राज भट्ट	प्रमुख प्रशासकीय अधिकृत	9848742046
४	रमेश सिंह भण्डारी	वडाध्यक्ष वडा नं १	9745584944 /9806439132
५	नरेश बहादुर सिंह	वडाध्यक्ष वडा नं २	9858750980
६	मोहन बहादुर गुर्घामी	वडाध्यक्ष वडा नं ३	9848901631 9806488136
७	नरेन्द्र बहादुर बोहरा	वडाध्यक्ष वडा नं ४	9848997818
८	चित्रदेव भट्ट	वडाध्यक्ष वडा नं ५	9848715976
९	तुलसी राना थारु	वडाध्यक्ष वडा नं ६	9809497318
१०	थानेश्वर प्रशाद भट्ट	वडाध्यक्ष वडा नं ७	9812756531
११	महेश राज जोशी	वडाध्यक्ष वडा नं ८	9848788343
१२	जनक बहादुर विष्ट	वडाध्यक्ष वडा नं ९	9848781327
१३	रतन सिंह विष्ट	वडाध्यक्ष वडा नं १०	9806411166

### शुक्लाफाँटा नगरपालिका

क्र.सं.	नाम, थर	पद	सम्पर्क न.
१	रणबहादुर महारा	नगर प्रमुख	9848723185
२	कल्पना कुमारी पन्त	उप प्रमुख	9848423148
३	टिकेन्द्र भट्ट	प्रमुख प्रशासकीय अधिकृत	9851204143
४	उत्तरदेव भट्ट	वडाध्यक्ष वडा नं १	9848705519
५	भोदुराम डगौरा	वडाध्यक्ष वडा नं २	9805744034
६	नरेन्द्र प्रशाद चौधरी	वडाध्यक्ष वडा नं ३	9843773573
७	कमल ठकुल्ला	वडाध्यक्ष वडा नं ४	9806444905
८	चक्र व. खडका	वडाध्यक्ष वडा नं ५	9848739166
९	दान सिंह ऐर	वडाध्यक्ष वडा नं ६	9848721854
१०	प्रताप सिंह धामी	वडाध्यक्ष वडा नं ७	9848720000
११	बहादुर सिंह महारा	वडाध्यक्ष वडा नं ८	9848727161
१२	रमेश बहादुर ऐर	वडाध्यक्ष वडा नं ९	9809458538
१३	लाल बहादुर ऐर	वडाध्यक्ष वडा नं १०	9858750464
१४	शेर बहादुर साउद	वडाध्यक्ष वडा नं ११	9848791870
१५	नवल सिंह राना	वडाध्यक्ष वडा नं १२	9865721098



कृष्णापुर नगरपालिका

क्र.सं.	नाम, थर	पद	सम्पर्क न.
१	हेम राज ओझा	नगर प्रमुख	९८५८७५०६२१
२	द्रोपती राना	उप प्रमुख	९८५८७८४५६१
३	शिव सिंह भण्डारी	प्रमुख प्रशासकीय अधिकृत	९८५८७३२१११
४	मोहन बहादुर बस्नेत	वडाध्यक्ष वडा नं १	९८५०६३३६०७, ९८४८६३००८८
५	अर्जुन सिंह साउँद	वडाध्यक्ष वडा नं २	९८४८७२६९४५
६	खेमराज चौधरी	वडाध्यक्ष वडा नं ३	९८०९२८९४७९
७	धर्म बहादुर सिंह	वडाध्यक्ष वडा नं ४	९८४८४६९९३८
८	टेक पाण्डेय	वडाध्यक्ष वडा नं ५	९८४८५४३७०२
९	बाबुराम चौधरी	वडाध्यक्ष वडा नं ६	९८०६४४६२५३ ९८६८५४८६०७
१०	घुम्नन राना	वडाध्यक्ष वडा नं ७	९८४८४४९६५९
११	दिनेश खड्का	वडाध्यक्ष वडा नं ८	९८४८५६०६३९, ९८०९७९३६३९
१२	कैलाश बहादुर बलायार	वडाध्यक्ष वडा नं ९	९८६८५८९९५०

पुर्नबास नगरपालिका

क्र.सं.	नाम, थर	पद	सम्पर्क न.
१	तोय प्रशाद सर्मा	नगर प्रमुख	9824640755
२	भुलिया कुमारी राना	उप प्रमुख	9814692563
३	गणेश सिंह ऐरी	प्रमुख प्रशासकीय अधिकृत	9858726111
४	मोहनलालराना	वडाध्यक्ष वडा नं १	9809437181
५	डम्बर बहादुर थापा	वडाध्यक्ष वडा नं २	9825754538
६	कृष्ण बहादुर तमाङ्ग	वडाध्यक्ष वडा नं ३	9810621929
७	मनोज जैशी	वडाध्यक्ष वडा नं ४	9867271112
८	पदम बहादुर रोकाया	वडाध्यक्ष वडा नं ५	9818090380
९	मित्र सिंह लामा	वडाध्यक्ष वडा नं ६	9848631004
१०	मुलचन्द्र राना	वडाध्यक्ष वडा नं ७	9805742356
११	रानाश्रवण	वडाध्यक्ष वडा नं ८	9806489768
१२	नर बहादुर विक	वडाध्यक्ष वडा नं ९	98064552595
१३	सुकदेव राना	वडाध्यक्ष वडा नं १०	9804621375
१४	तुलसी आर्याल	वडाध्यक्ष वडा नं ११	9801714471

**बेलौरी नगरपालिका**

क्र.सं.	नाम, थर	पद	सम्पर्क न.
१	पोतीलाल चौधरी	नगर प्रमुख	9809454671/9858751287
२	जोगराम चौधरी	उप प्रमुख	9812789383/ 9868551958
३	सुशिला लेखक	प्रमुख प्रशासकीय अधिकृत	9858727111/9858777039
४	धन बहादुर विष्ट	वडाध्यक्ष वडा नं १	9806492412/9841084824
५	कलविर चौधरी	वडाध्यक्ष वडा नं २	9805760869/9858753962
६	सिताराम रिजाल	वडाध्यक्ष वडा नं ३	9848820317/9812757417
७	अर्जुन ढकाल	वडाध्यक्ष वडा नं ४	9848432423/9858751104
८	लालबहादुर चौधरी	वडाध्यक्ष वडा नं ५	9806423322/9868896078
९	भोजराज चौधरी डगौरा	वडाध्यक्ष वडा नं ६	9812768862
१०	प्रकाश श्रेष्ठ	वडाध्यक्ष वडा नं ७	9806479622/9848820298
११	विशराम राना	वडाध्यक्ष वडा नं ८	9809404580
१२	किशन सिंह राना	वडाध्यक्ष वडा नं ९	9812784360/9868468839
१३	सोमलाल चौधरी	वडाध्यक्ष वडा नं १०	9810621303/9848720303

**लालभाडी गाउँपालिका**

क्र.सं.	नाम, थर	पद	सम्पर्क न.
१	निर्मल राना	अध्यक्ष	9848900064
२	सपना चौधरी राना	उपाध्यक्ष	9806448143
३	महेन्द्र सिंह रावल	प्रमुख प्रशासकीय अधिकृत	9858754111
४	प्यारेलालराना	वडाध्यक्ष वडा नं १	9812793717
५	आसाराम राना	वडाध्यक्ष वडा नं २	9814676907
६	टिकाराम डगौरा	वडाध्यक्ष वडा नं ३	9809428105
७	बहादुर राना	वडाध्यक्ष वडा नं ४	9822703178
८	पहल बहादुर थापा	वडाध्यक्ष वडा नं ५	9848815244
९	हर्कनारायण जोशी	वडाध्यक्ष वडा नं ६	9865966921

**बेलडाँडी गाउँपालिका**

क्र.सं.	नाम, थर	पद	सम्पर्क न.
१	हरिश चन्द्र राना	अध्यक्ष	९८०१३७८६८५
२	शान्ति नाथ	उपाध्यक्ष	९८०९४०८४१३
३	पदम राज जोशी	प्रमुख प्रशासकीय अधिकृत	९८४८७२३३४३
४	गज बहादुर विष्ट	वडाध्यक्ष वडा नं १	९८००६३४४९९
५	नारद सिंह उज्याल	वडाध्यक्ष वडा नं २	९८२९६३२७२९
६	दुर्गा प्रसाद चौधरी	वडाध्यक्ष वडा नं ३	९८०६४८४५४६
७	विर बहादुर खड्का	वडाध्यक्ष वडा नं ४	९८०६४६६५०१
८	ईन्द्र बहादुर खड्का	वडाध्यक्ष वडा नं ५	९८१२७९७०००

स्थानीय तहका विपद् सम्पर्क ब्यक्ति (फोकल पर्सन) हरुको सम्पर्क

क्र.सं.	गा.पा/न.पा..	नाम, थर	सम्पर्क नं.
१	भीमदत्त नगरपालिका	श्री निराश्री खतिवडा	९८४३३२०८९९
२	बेलौरी नगरपालिका	श्री सुशिला लेखक	९८४९१२९९३४
३	पुनर्बास नगरपालिका	श्री ओमनाथ ढकाल	९८४८७४५७६७
४	शुक्लाफाँटा नगरपालिका	श्री कृष्ण प्रशाद भट्ट	९८४३५२९३६३
५	दोधारा चादनी नगरपालिका	श्री रघुनाथ भट्ट	९८४८८७८४९७
६	कृष्णपुर नगरपालिका	श्री प्रेम बोगटी	९८५८७५०६८५
७	बेदकोट नगरपालिका	श्री पदम बहादुर ठकुराठी	९८५८७५०२४४
८	बेलडाँडी गाउँपालिका.	श्री पुरुषोत्तम जोशी	९८६८७२४३९४
९	लालभाडी गाउँपालिका.	हेम राज उपाध्याय	९८४८७५७५३५

कञ्चनपुर जिल्लाका स्थानीय तहका वडा सचिवहरुको सम्पर्क नम्बर

क्र.सं.	नाम, थर	पद	सम्पर्क नं.	वडा नं.	कार्यालय
१	काली प्रसाद तिवारी	वडा सचिव	९८४८३१७५१८	१	पुनर्बास नगरपालिका
२	सबिता औजी	वडा सचिव	९८०५७७८८९३	२	पुनर्बास नगरपालिका
३	राम राज जोशी	वडा सचिव	९८६८८८१८२६	३	पुनर्बास नगरपालिका
४	रेखा अवस्थी	वडा सचिव	९८६८८२६०६१	४	पुनर्बास नगरपालिका
५	देव राज राना	वडा सचिव	९८४८७४२०१०	५	पुनर्बास नगरपालिका
६	लक्ष्मीदत्त जोशी	वडा सचिव	९८५८७५१६९४	७	पुनर्बास नगरपालिका
७	अस्मिता सुयल	वडा सचिव	९८४९००४२७८	८	पुनर्बास नगरपालिका
८	करन कुमार धामी	वडा सचिव	९८६७७७५८९४	९	पुनर्बास नगरपालिका
९	निशा चन्द	वडा सचिव	९८४९१६०३५०	१०	पुनर्बास नगरपालिका
१०	निर्मला कुमारी जोशी	वडा सचिव	९८४८६४७१२४	११	पुनर्बास नगरपालिका
११	धनीराम चौधरी	वडा सचिव	९८५८७५०५०४	१	बेलौरी नगरपालिका
१२	श्याम कुमार राना	वडा सचिव	९८६८७२७८८८	२	बेलौरी नगरपालिका
१३	लक्ष्मी चौधरी	वडा सचिव	९८६८४५६८६७	३	बेलौरी नगरपालिका
१४	वागेश्वरी थापा	वडा सचिव	९८४८७७८३९६	४	बेलौरी नगरपालिका
१५	नमराज पौडेल	वडा सचिव	९८४९४२२२८१	५	बेलौरी नगरपालिका
१६	नर ब. बिष्ट	वडा सचिव	९८४८७५०६३३	६	बेलौरी नगरपालिका
१७	पार्वती कुमारी बोहरा	वडा सचिव	९८६८५०३२४४	७	बेलौरी नगरपालिका
१८	संजिव चौधरी	वडा सचिव	९८६५८५१४३९	८	बेलौरी नगरपालिका
१९	चेत राज जोशी	वडा सचिव	९८४८७५५६२३	९	बेलौरी नगरपालिका
२०	राज बहादुर शाह	वडा सचिव	९८००६४७५८०	१	बेलडाँडी गाउँपालिका
२१	कमला बडाल	वडा सचिव	९८१२७७१२५८	२	बेलडाँडी गाउँपालिका
२२	पुजा जोशी	वडा सचिव	९८४८७७९५१२	३	बेलडाँडी गाउँपालिका
२३	ठगु चौधरी	वडा सचिव	९८१०६८१३१६	४	बेलडाँडी गाउँपालिका

२४	दिपक राज पाण्डे	वडा सचिव	९८४९१०४३६७	५	बेलडाँडी गाउँपालिका
२५	रविन्द्र सिंह साउद	वडा सचिव	९८४८९७९८९९	१	बोधारा चाँदनी नगरपालिका
२६	नरेन्द्र सिंह साउद	वडा सचिव	९८६८८९७६८३	२	बोधारा चाँदनी नगरपालिका
२७	मोहन प्रशाद भट्ट	वडा सचिव	९८४८८५०२७०	३	बोधारा चाँदनी नगरपालिका
२८	भीम सिंह घटाल	वडा सचिव	९८४८५५६९९७	४	बोधारा चाँदनी नगरपालिका
२९	पुरन बहादुर पुनमगर	वडा सचिव	९८२२७०२६०४	५	बोधारा चाँदनी नगरपालिका
३०	मोहन सिंह सुनार	वडा सचिव	९८०६४०८५२७	६	बोधारा चाँदनी नगरपालिका
३१	हेमन्त टमटा	वडा सचिव	९८४८७३७२९६	७	बोधारा चाँदनी नगरपालिका
३२	विष्णा कुमारी ओझा	वडा सचिव	९८४८६८६३९९	८	बोधारा चाँदनी नगरपालिका
३३	ललित कु विष्ट	वडा सचिव	९८६५९२००९५	९	बोधारा चाँदनी नगरपालिका
३४	चन्द्र बहादुर चौधरी	वडा सचिव	९८४८७२६२३८	१०	बोधारा चाँदनी नगरपालिका
३५	कु. भागरथी जोशी	वडा सचिव	९८४३६४१७४८	१	लालझाडी गाउँपालिका
३६	भागु राम चौधरी	वडा सचिव	९८६५९४५९०२	२	लालझाडी गाउँपालिका
३७	कृष्ण दत्त जोशी	वडा सचिव	९८४८७८९२९३	३	लालझाडी गाउँपालिका
३८	दिलेन्द्र प्रसाद पन्त	वडा सचिव	९८४८७१४३९५	४	लालझाडी गाउँपालिका
३९	राम सहि धामी	वडा सचिव	९८४८७२३६९६	५	लालझाडी गाउँपालिका
४०	दुर्गा प्रसाद ढुंगाना	वडा सचिव	९८४३४९९५९६	६	लालझाडी गाउँपालिका
४१	हर्क बहादुर अधिकारी	वडा सचिव	९८४८७२२२९८	१	भीमदत्त नगरपालिका
४२	दीपा चौधरी	वडा सचिव	९८४८७५०४९०	२	भीमदत्त नगरपालिका
४३	मीन बहादुर बिष्ट	वडा सचिव	९८४८७२०९५७	३	भीमदत्त नगरपालिका
४४	पुष्प राज कलौनी	वडा सचिव	९८६९६३८२४८	४	भीमदत्त नगरपालिका
४५	नर बहादुर शाह	वडा सचिव	९८०६४१५८६०	५	भीमदत्त नगरपालिका
४६	धन बहादुर पुजारा	वडा सचिव	९८८०४६४७	६	भीमदत्त नगरपालिका
४७	उर्मिला भट्ट	वडा सचिव	९८४८७२३१९९	७	भीमदत्त नगरपालिका
४८	प्रेम बहादुर विष्ट	वडा सचिव	९७४९५०६५४०	८	भीमदत्त नगरपालिका
४९	मनोज भट्ट	वडा सचिव	९८४८७५८९६१	९	भीमदत्त नगरपालिका
५०	गगन नाथ	वडा सचिव	९८४८८१२३४५	१०	भीमदत्त नगरपालिका
५१	चेत राज पनेरु	वडा सचिव	९८४८७५०६७१	११	भीमदत्त नगरपालिका
५२	हरी प्रसाद मिश्रा	वडा सचिव	९७४९५३७८८४	१२	भीमदत्त नगरपालिका
५३	हर्क बहादुर धामी	वडा सचिव	९८४८८४ २५४३	१३	भीमदत्त नगरपालिका
५४	राज्य लक्ष्मी शाह	वडा सचिव	९८५१२४५५६३	१४	भीमदत्त नगरपालिका
५५	कुन्ती जोशी	वडा सचिव	९८४९२२६१०५	१५	भीमदत्त नगरपालिका
५६	चन्द्रकान्त जोशी	वडा सचिव	९८५८७५३२६२	१६	भीमदत्त नगरपालिका
५७	राधा भट्ट	वडा सचिव	९८६९५०४१६०	१७	भीमदत्त नगरपालिका

५८	दिनेश राज भट्ट	वडा सचिव	९८४३०६०८९१	१८	भीमदत्त नगरपालिका
५९	भोज राज जोशी	वडा सचिव	९८६७८६७४६९	१९	भीमदत्त नगरपालिका
६०	दुर्गा सिंह धामी	वडा सचिव	९८६५८२९१४७	१	कृष्णपुर नगरपालिका
६१	हेम बहादुर बिस्ट	वडा सचिव	९८६८ ५९११५६	२	कृष्णपुर नगरपालिका
६२	राम प्रसाद बोहरा	वडा सचिव	९८४८७३१८०८	३	कृष्णपुर नगरपालिका
६३	पदम सिंह ठगुना	वडा सचिव	९८४१५९१९९४	४	कृष्णपुर नगरपालिका
६४	प्रकाश चन्द कलैनी	वडा सचिव	९८४८७३५७५	५	कृष्णपुर नगरपालिका
६५	लोक राज पन्त	वडा सचिव	९८४८८४४६८४	६	कृष्णपुर नगरपालिका
६६	पुरन चौधरी	वडा सचिव	९८५८७५१०३९	७	कृष्णपुर नगरपालिका
६७	मेहन राज जोशी	वडा सचिव	९८६२२०५४११	८	कृष्णपुर नगरपालिका
६८	हीरा जोशी	वडा सचिव	९८४८७६६५५७	९	कृष्णपुर नगरपालिका
६९	केशव राज अवस्थी	वडा सचिव	९८६८८०७५००	१	वेदकोट नगरपालिका
७०	शान्ती अवस्थी	वडा सचिव	९८१०६०१४०८	२	वेदकोट नगरपालिका
७१	करन बहादुर कामी	वडा सचिव	९८४८८८९०९२	३	वेदकोट नगरपालिका
७२	शेर सिंह बिष्ट	वडा सचिव	९८६५६७११५९	४	वेदकोट नगरपालिका
७३	उमेश बोहरा	वडा सचिव	९८४९३३६१६३	५	वेदकोट नगरपालिका
७४	यज्ञराज भट्ट	वडा सचिव	९८०९४६६८७५	६	वेदकोट नगरपालिका
७५	साबित्री ठकुराठी	वडा सचिव	९८६८७४९३४१	७	वेदकोट नगरपालिका
७६	कृष्ण दत्त पाण्डेय	वडा सचिव	९७४९५२००५३	८	वेदकोट नगरपालिका
७७	हरिस प्रसाद भट्ट	वडा सचिव	९८४८५८१३९४	९	वेदकोट नगरपालिका
७८	हिमाल डगौरा	वडा सचिव	९८६८७२९०६१	१०	वेदकोट नगरपालिका
७९	तेजराज जोशी	वडा सचिव	9848723494	१	शुक्लाफाँटा नगरपालिका
८०	प्रेम प्रकाश जोशी	वडा सचिव	९८४८७८२५१८	२	शुक्लाफाँटा नगरपालिका
८१	श्याम लाल चौधरी	वडा सचिव	९८४८७५३९७९	३	शुक्लाफाँटा नगरपालिका
८२	धना जोशी	वडा सचिव	९८१४३०००३३	४	शुक्लाफाँटा नगरपालिका
८३	टेक राज पाण्डेय	वडा सचिव	९८४८७३६०३१	५	शुक्लाफाँटा नगरपालिका
८४	हरिलाल चौधरी	वडा सचिव	९७४९५०९७०४	६	शुक्लाफाँटा नगरपालिका
८५	महेश भट्ट	वडा सचिव	९८६५९५८१९०	७	शुक्लाफाँटा नगरपालिका
८६	चन्द्र चौधरी	वडा सचिव	९८४८५७२९५६	८	शुक्लाफाँटा नगरपालिका
८७	डम्मरराज जोशी	वडा सचिव	९८६४८३३४५२	९	शुक्लाफाँटा नगरपालिका
८८	देव राज पन्त	वडा सचिव	९८०९४३७२०३	१०	शुक्लाफाँटा नगरपालिका
	अम्मरा जोशी	वडा सचिव	९८१२७६४८१७	११	शुक्लाफाँटा नगरपालिका
	टिकाराम चौधरी	वडा सचिव	९८४८७३८८५८	१२	शुक्लाफाँटा नगरपालिका

अनुसूची ४

सूचना संकलन फारामका नमूनाहरू

क) दैनिक साप्ताहिक प्रतिवेदन फाराम

- | १. तयार गर्ने जिल्ला:   | अवस्था प्रतिवेदन नं. | दस्तखत |
|---|----------------------|--------|
| २. प्रतिवेदन तयार गरेको मिति:   |                      |        |
| ३. लाई: (प्रजिअ, जि.स.स., जिविव्यस, गृह मन्त्रालय आदि)  |                      |        |
| ४. वाट: (प्रजिअ, जि.स.स., जिविव्यस, रेडक्रस आदि)  |                      |        |
| ५. बोधार्थ: (प्रजिअ, जि.स.स., जिविव्यस, रेडक्रस आदि)  |                      |        |
| ६. प्रतिवेदन अवधि (देखी ..... सम्म)   |                      |        |
| ७. प्रतिवेदनले समेट्ने क्षेत्र (जिल्ला, नपा/गा.पा.)   |                      |        |
| ८. सामान्य अवस्था (प्रभावित गा.पा., लाभान्वित जनसंख्या, क्षति भएको घर आदि)                        |                      |        |
| ९. राहत उद्धारको विवरण (सरकारी, गैर सरकारी, रेडक्रस र राष्ट्र संघीय निकायहरूबाट भएको राहत उद्धार) |                      |        |
| १०. राहत उद्धारको योजना (सरकारी, रेडक्रस, गैरसरकारी क्षेत्रबाट प्रदान गरिने राहत उद्धारको योजना)  |                      |        |
| ११. राहत उद्धारमा हुनसक्ने कमी वा कठिनाई  |                      |        |
| १२. समस्या समाधानका उपाय वा आवश्यक सहयोगको अपेक्षा  |                      |        |

ख) विपद् प्रारम्भिक द्रुत सर्वेक्षण फाराम

विपद् प्रभावित जिल्लाको नाम: कञ्चनपुर

प्रभावित गा.पा.न.पा.:- ..... जनसंख्याको विवरण:

क्र.सं.	गा.पा./न.पा.को नाम	मृत्यु	घाईते	हराएको	प्रभावित समुदाय/क्षेत्रको नाम (वडा नं., गाउँ/टोल)	अनुमानित जनसंख्या			कैफियत
						पुरुष	महिला	जम्मा	

पद:

दस्तखत:

मिति:

ग) समुदाय तथा व्यक्तिगत सम्पत्तिको क्षतिको विवरण

क्र.सं.	क्षतिको विवरण	संख्या	जम्मा अनुमानित क्षति (मूल्यमा)	सूचना संकलनको लागि गरिएको प्रक्रिया	कैफियत
१	पूर्ण रुपमा क्षति भएको घर				
२	आंशिक रुपमा क्षति भएको घर				
३	विद्यालय भवन				
४	पुल तथा सडक				
५	हेल्थपोष्ट/स्वास्थ्य चौकी				
६	पुस्तकालय				
७	गा.पा. भवन				
८	गाउँघर क्लिनिक				
९	बाल विकास केन्द्र				
१०	स्वास्थ्य तथा खानेपानी क्षेत्र				
११	मठ मन्दिर, मस्जिद, चर्च, पाटी पौवा				
१२	औषधि/उपकरण				
१३	सामुदायिक स्रोत केन्द्र (सुरक्षित बासस्थान)				

१४	क) बाली (बिघा/रोपनि)					
	ख) अन्य (बिघा/रोपनि)					
१५	खेतीयोग्य जमिन (बिघा/रोपनि)					
१६	खानेपानीको स्रोत					
१७	जीविकोपार्जनका क्षेत्रहरूको क्षति					
	क) घर पालुवा पशु					
	ख) साना पसल					
	ग) माछा पोखरी					
१८	अन्य					
	१.					
	२.					

पद:

दस्तखत:



घ) उद्धार तथा राहत कार्य र आगामी दिनको आवश्यकता:

क्र.सं.	सहयोग गरिएको राहतको प्रकार	एकाई	जम्मा अनुमानित आवश्यकता ( परिमाण)	सहयोग पुऱ्याएको परिवार ( ने.रे.सो. बाट मात्र)	अन्य संस्थाबाट भएको सहयोग	थप सहयोगका लागि आवश्यक परिमाण	सम्भावित सहयोग निकाय	कैफियत
१	सुख्खा तयारी खाना	के.जी.						
२	नियमित खाना (चामल, दाल, तेल, नुन)							
३	गैर खाद्य सामग्री	के.जी.						
४	थप त्रिपाल	वटा						
५	प्राथमिक उपचार सेवा	वटा						
६	पानी शुद्धिकरण औषधी	वटा						
७	सुरक्षित स्थानमा सार्ने तथा ओसार्ने कार्य	पटक/जना						
८	शिविर व्यवस्थापन	वटा						
९	सरसफाई सम्बन्धित जनचेतना अभिवृद्धि	वटा						
१०	घुम्ति स्वास्थ्य शिविर	पटक						
११	एम्बुलेन्स सेवा	जना						
१२	ट्रेसि. सेवा	जना						
१३	विशेष आवश्यकता प्रकार	जना						
१४	मनोविमर्श सेवा	जना						

## प्रतिवेदन

- पहुँच (प्रभावितहरूसम्म राहत लिएर कसरी पुग्न सकिन्छ, देखिएको सुरक्षाको अवस्था, राहत व्यवस्थापनमा जनमानसको प्रतिक्रिया)
- तत्काल आवश्यकता र प्रत्युपलब्धी (Recovery) कार्यक्रम सञ्चालनको लागि सिफारिस:
- आइपरेका समस्या तथा आइ पर्न सक्ने बाधाहरू
- सारांश

टोली नेता:

हस्ताक्षर:

टोली सदस्य:

हस्ताक्षर

### ड) विपद् व्यवस्थापनका लागि घरधुरी सर्वेक्षण फाराम

प्रकोपको किसिम ..... प्रकोप परेको मिति:.....

जिल्ला: कञ्चनपुर गा.पा./न.पा.:..... वडा नं.:.....

गाउँ/टोल:.....

१) घरमूलीको नाम ..... गाउँमा बोलाउने नाम .....

#### २) पारिवारिक विवरण:

०-५ वर्षसम्मका बालबालिका			६-१६ वर्षसम्मका बालबालिका			१७-६० वर्षसम्मका			६१ वर्ष भन्दा माथि		
केटा	केटी	जम्मा	केटा	केटी	जम्मा	महिला	पुरुष	जम्मा	महिला	पुरुष	जम्मा

#### ३) सुरक्षा दिनुपर्ने व्यक्तिहरू

गर्भवती महिला	अपांगता भएका व्यक्तिहरू		दुध खुवाउने आमाको संख्या	हराएका		घाइते		विरामी		एकल महिला	जम्मा
	म	पु		म	पु	म	पु	म	पु		

#### ४) मानवीय क्षति

मृतक/बेपत्ता			मृत्यु/बेपत्ता भएको कारण
म.	पु.	जम्मा	

#### ५) विद्यालय जाने जम्मा संख्या:

बालबालिकाहरूको कक्षागत संख्या:

कक्षा	छात्र	छात्रा	विद्यालयको नाम

६) घरको अवस्था (✓ चिन्ह प्रयोग गर्नुहोस्)

- ( ) बस्न नहुने गरी भत्केको ( ) केही मर्मत गरी बस्न योग्य ( ) भित्ता मात्र भत्केको ( ) छाना मात्र भत्केका  
( ) भाँडावर्तन नष्ट भएको ( ) लुगाफाटा नष्ट भएको ( ) धारा क्षतिग्रस्त ( ) खाद्यन्न पुरै/आशिक नष्ट  
( ) शौचालय क्षतिग्रस्त

७) जग्गा जमिन ..... बिघा रोपनी मध्ये ..... बिघा रोपनी बगाएको ..... बिघा रोपनी खेती वाली मात्र काम नलाग्ने गरी पुरेको।

८) पशुधन क्षति

गाई/गोरु	रांगा/भैसी	भेडा/बाखा	कुखुरा/ हाँस	माछा	अन्य

९) पेशा (✓ चिन्ह प्रयोग गर्नुहोस्)

- ( ) खेतीवारी ( ) मजदुरी ( ) पशुपालन ( ) दुग्ध व्यवसाय  
( ) सिलाई कटाई ( ) माछापालन ( ) नोकरी ( ) अन्य ।

१०) आवश्यकताको पहिचान

- क) अस्थायी आवासको व्यवस्था ख) स्थायी घर बनाउनु पर्ने ग) धारा बनाउनु पर्ने घ) शैक्षिक सहयोग दिनुपर्ने  
ड) शौचालय बनाउनु पर्ने च) मनोविमर्श सेवा छ) छोटो अवधिको लागि खाद्यन्न ज) लामो अवधिको लागि खाद्यन्न  
झ) अन्य सेवा

सर्वेक्षणकर्ताको नाम  
नाम:

घरमूलीको नाम:

प्रमाणित गर्नेको

पद:

दस्तखत:

पद:

संस्था:

संस्था:

दस्तखत:

दस्तखत:

मिति:

मिति:

मिति:

## अनुसूची ५

- कोरोना भाइरस कोभिड- १९को सम्बन्धमा स्थानीय पालिकाले आफ्नो पालिकाको परिवेशअनुसार महामारीसँग जुभनको लागि स्थानीय स्तरमा रहेका सबै स्रोतहरुको पहिचान गरी तथ्यांक तथा उपलब्धताको विवरण राख्ने ।

